日立市都市計画図 No.17

Ⅸ−HF 49−2

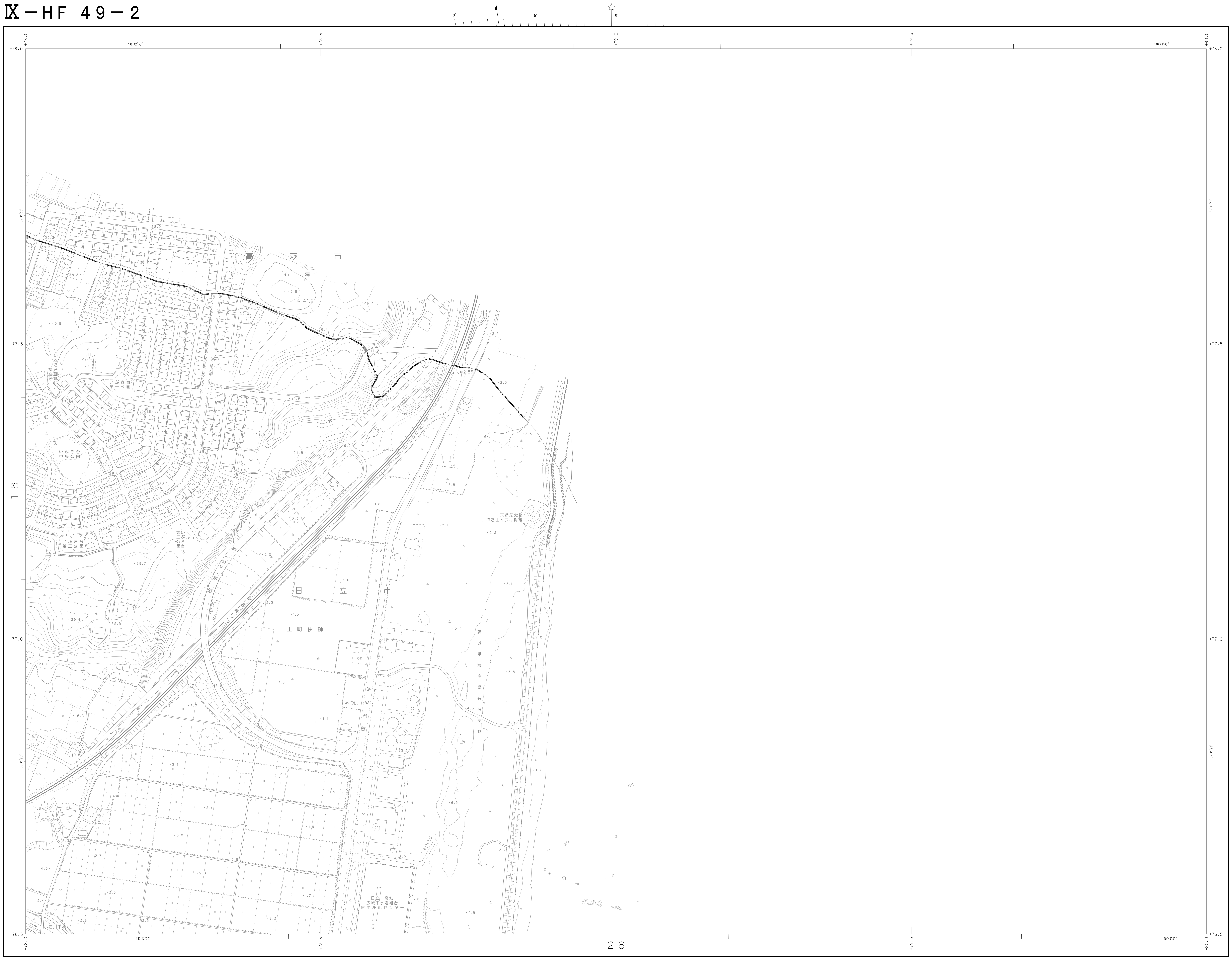
10°
5°
0°
+78.0
+78.5
+79.0
+79.5
+80.0
+77.5
+77.0
+76.5
140°42'30"
140°43'30"
36°41'50"
36°41'20"
16
26
高萩市
石滝
日立市
十王町伊師
いぶき台団地
いぶき台第一公園
いぶき台中央公園
いぶき台第二公園
いぶき台第三公園
いぶき台団地集会所
国道461号
JR常磐線
国道6号
天然記念物
いぶき山イブキ樹叢
茨城県海岸県有保安林
日立・高萩
広域下水道組合
伊師浄化センター
小石川下橋

Ⅸ−HF 49−2

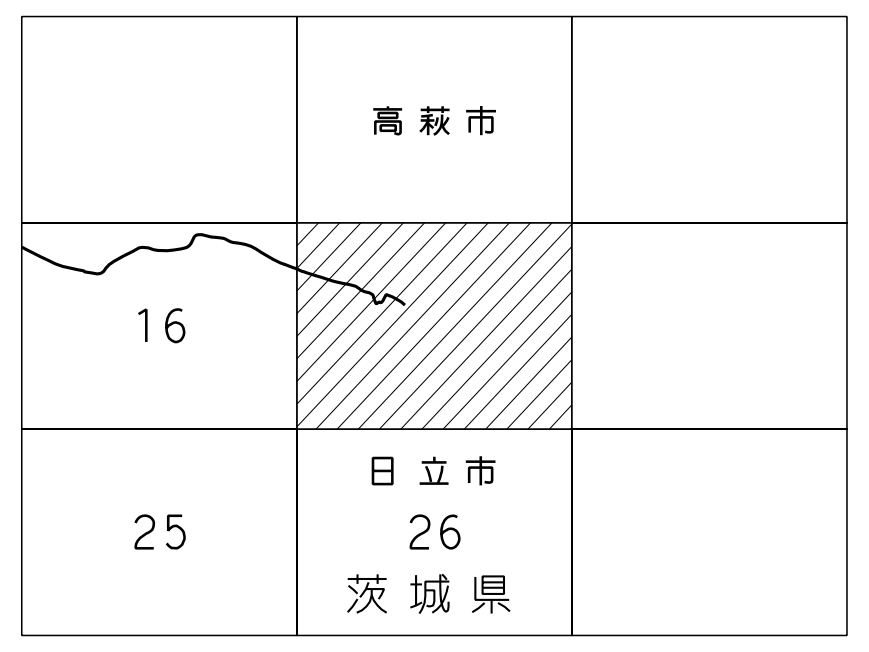
高萩市
16
25
日立市
26
茨城県

記号

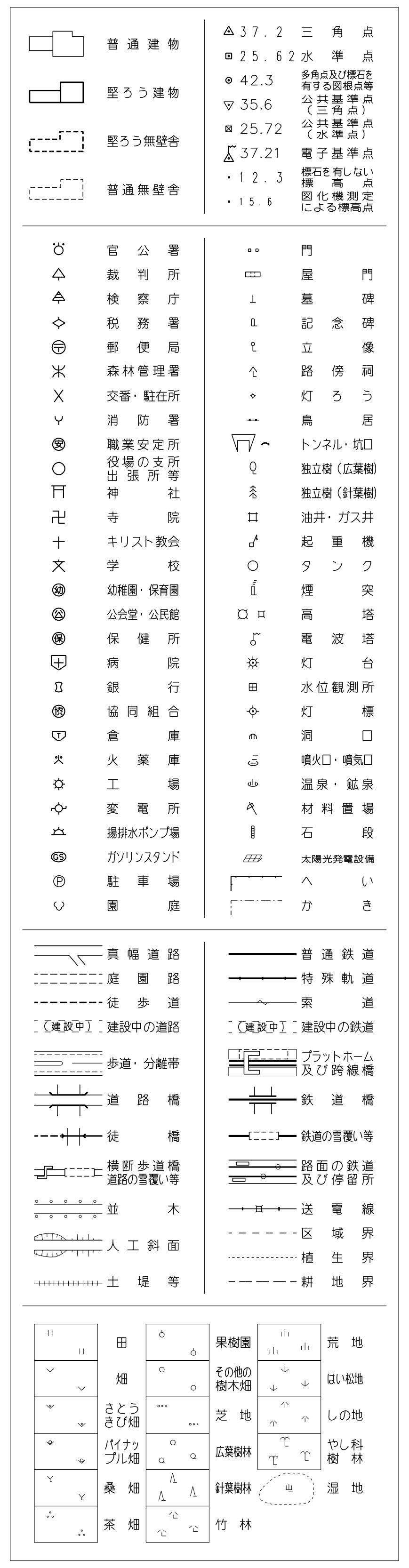
普通建物
堅ろう建物
堅ろう無壁舎
普通無壁舎
37.2 三角点
25.62 水準点
42.3 多角点及び標石を有する図根点等
35.6 公共基準点（三角点）
25.72 公共基準点（水準点）
37.21 電子基準点
12.3 標石を有しない標高点
15.6 図化機測定による標高点
官公署
裁判所
検察庁
税務署
郵便局
森林管理署
交番・駐在所
消防署
職業安定所
役場の支所出張所等
神社
寺院
キリスト教会
学校
幼稚園・保育園
公会堂・公民館
保健所
病院
銀行
協同組合
倉庫
火薬庫
工場
変電所
揚排水ポンプ場
ガソリンスタンド
駐車場
園庭
門
屋門
墓碑
記念碑
立像
路傍祠
灯ろう
鳥居
トンネル・坑口
独立樹（広葉樹）
独立樹（針葉樹）
油井・ガス井
起重機
タンク
煙突
高塔
電波塔
灯台
水位観測所
灯標
洞口
噴火口・噴気口
温泉・鉱泉
材料置場
石段
太陽光発電設備
へい
かき
真幅道路
庭園路
徒歩道
建設中
建設中の道路
歩道・分離帯
道路橋
徒橋
横断歩道橋
道路の雪覆い等
並木
人工斜面
土堤等
普通鉄道
特殊軌道
索道
建設中の鉄道
プラットホーム及び跨線橋
鉄道橋
鉄道の雪覆い等
路面の鉄道及び停留所
送電線
区域界
植生界
耕地界
田
畑
さとうきび畑
パイナップル畑
桑畑
茶畑
果樹園
その他の樹木畑
芝地
広葉樹林
針葉樹林
竹林
荒地
はい松地
しの地
やし科樹林
湿地

凡		例
— ‥ —— ‥ —		都市計画区域
— ・ —— ・ —		市街化区域及び市街化調整区域
用途地域	——	用途区域界
	🟩 80/一低/40 100/一低/50	第一種低層住居専用地域
	🟩 150/二低/60	第二種低層住居専用地域
	🟩 200/一中高/60	第一種中高層住居専用地域
	🟩 200/二中高/60	第二種中高層住居専用地域
	🟨 200/一住/60	第一種住居地域
	🟧 200/二住/60	第二種住居地域
	🟧 200/準住/60	準住居地域
	🟥 200/近商/80	近隣商業地域
	🟥 400/商業/80 500/商業/80	商業地域
	🟪 200/準工/60	準工業地域
	🟦 200/工業/60	工業地域
	🟦 200/工専/60	工業専用地域
	200/60	容積率 建ぺい率
その他の地域地区	▨	防火地域
	▨	準防火地域
	▭	高度利用地区
	▨	臨港地区
都市施設	○▭▷	都市計画道路
	▭	自由通路
	▨	都市計画公園
	▨	都市計画緑地
	広	都市計画広場
	▨	都市計画交通広場
▨（地区）		地区計画

平成30年測量
令和 元 年修正

1．平成29年 9 月撮影空中写真
2．平成29年10月現地調査
3．平成31年 3 月撮影空中写真
4．令和 元 年 6 月現地調査

1：2，500

0 50 100 200 300 400 500m

「この測量成果は、国土地理院長の承認を得て
同院所管の測量成果を使用して得たものである
（承認番号） 平29 関公 第94号」

計画機関 日立市
作業機関 三和航測株式会社