

資料 7-1

急傾斜地崩壊危険区域一覧表（県指定）

（平成 30 年 4 月 1 日）

No.	区 域	勾配 (°)	高さ (m)	延長 (m)	面積 (ha)	人家 (戸)	指定年月日	告示番号	摘要
1	会 瀬 瀬 (会 瀬 町)	70	20	200	1.70	24	S46.12. 9	1261 号	
2	行 戸 南 (久 慈 町)	65	25	500	1.30	25	S47. 4.20	407 号	
3	会 瀬 北 (相 賀 町)	70	15	350	1.95	25	S49. 3.18	227 号	
4	城 南 町 (日製日立病院下)	70	10	200	0.55	20	S49. 9.26	860 号	
5	旭 町 北 (常 盤 館 下)	70	15	80	0.32	12	S51. 2. 9	132 号	
6	水 木 木 (水 木 町)	60	6	75	0.15	5	S51.10.14	1164 号	
7	泉 の 2 (千福寺上野墓地南)	60	13	220	1.10	28	S52. 5.26	648 号	
8	泉 の 1 (千福寺桜山墓地西)	70	25	250	1.40	17	S52. 7.18	835 号	
9	旭 町 南 (東 暁 館 下)	80	10 ~15	140	0.54	14	S53. 1.26	88 号	
10	川 尻 町 (1 丁 目)	75	14 ~24	100	0.37	11	S56. 2. 5	142 号	
11	東 町 (東 京 ガ ス 下)	70	12 ~20	600	2.37	51	S56. 9.21	1378 号	
12	河 原 子 南	75	8 ~23	540	1.80	17	S56. 9.21	1377 号	
13	河 原 子 北	65	6 ~14	103	0.40	11	S57. 9.16	1281 号	
14	白 銀 町	55 ~60	20	137	0.59	11	S58. 1. 6	11 号	
15	行 戸 南	54 ~88	6 ~17	80	0.29	7	S58.11.24	1574 号	追加
16	泉 の 3 (久 慈 町)	45 ~90	14 ~26	280	1.68	32	S59. 5.24	751 号	
17	河 原 子 南	75	8 ~10	57	0.15	1	S59. 8. 2	1024 号	追加
18	河 原 子 町 2 丁 目	30 ~60	4 ~14	170	0.64	29	S60. 3.22	447 号	
19	水 木 木 (水木町 1 丁目)	25 ~70	13 ~17	92	0.32	7	S60. 8.22	1216 号	追加
20	行 戸 北 (久慈町 1 丁目)	50 ~55	22 ~24	260	1.30	9	S60. 9.26	1343 号	

資料 7-1

No.	区 域	勾配 (°)	高さ (m)	延長 (m)	面積 (ha)	人家 (戸)	指定年月日	告示番号	摘要
21	川 尻 富 士 下	70 ~80	4 ~12.2	60	0.15	7	S60.12.9	1669号	
22	久 慈 町 4 丁 目	36 ~70	4 ~14	370	2.19	19	S62.1.12	34号	
23	滑 川 本 町	36 ~70	5 ~15	70	0.61	7	S62.4.9	697号	
24	旭 町 北 - 2	30 ~66	5 ~14	80	0.80	8	S63.4.18	593号	
25	滑 川 本 町 - 2 (3 丁 目)	32 ~63	31 ~38	173	1.16	7	S63.12.22	1664号	
26	白 銀 町 東 (白 銀 町)	40 ~50	15 ~30	150	1.14	15	H 3. 9. 30	1084号	
27	久 慈 町 3 丁 目 (久 慈 町)	85 ~95	5 ~15	70	0.12	7	H 4. 4. 9	500号	
28	白 銀 町 東	40 ~50	15 ~30	120	1.02	23	H 5. 3. 8	280号	追加
29	久 慈 町 4 丁 目 - 1 (久 慈 町)	40 ~85	5 ~12	140	0.48	5	H 5. 3. 22	356号	
30	国 分 町	55 ~75	10 ~18	245	1.29	12	H 6. 1. 17	61号	
31	久 慈 町 4 丁 目 - 2	40 ~85	5 ~12	75	0.21	5	H 6. 4. 18	542号	
32	中 成 沢 (中 成 沢 町)	45 ~75	5 ~10	93	0.24	8	H 6. 4. 18	543号	
33	鮎 川 町 5 丁 目	45 ~85	12 ~17	217	0.44	8	H 7. 2. 6	167号	
34	白 銀 町 東	40 ~50	15 ~30	150	0.695	12	H 7. 2. 20	223号	追加
35	久 慈 町 4 丁 目	30 ~84	15 ~26	127	0.576	6	H 8. 5. 16	609号	追加
36	白 銀 町 西	32 ~86	26 ~29	90	0.294	7	H 8. 7. 18	903号	
37	滑 川 本 町 - 2	30 ~47	8 ~27	145	0.939	11	H 8. 7. 18	904号	追加
38	上 相 田	47 ~80	7 ~9	90.5	0.12	5	H 8. 7. 29	936号	
39	鮎 川 町 4 丁 目	30 ~90	18	90	0.15	9	H 9. 1. 30	97号	
40	中 成 沢 - 2	30 ~90	10 ~12	171	0.33	30	H 9. 8. 18	898号	追加

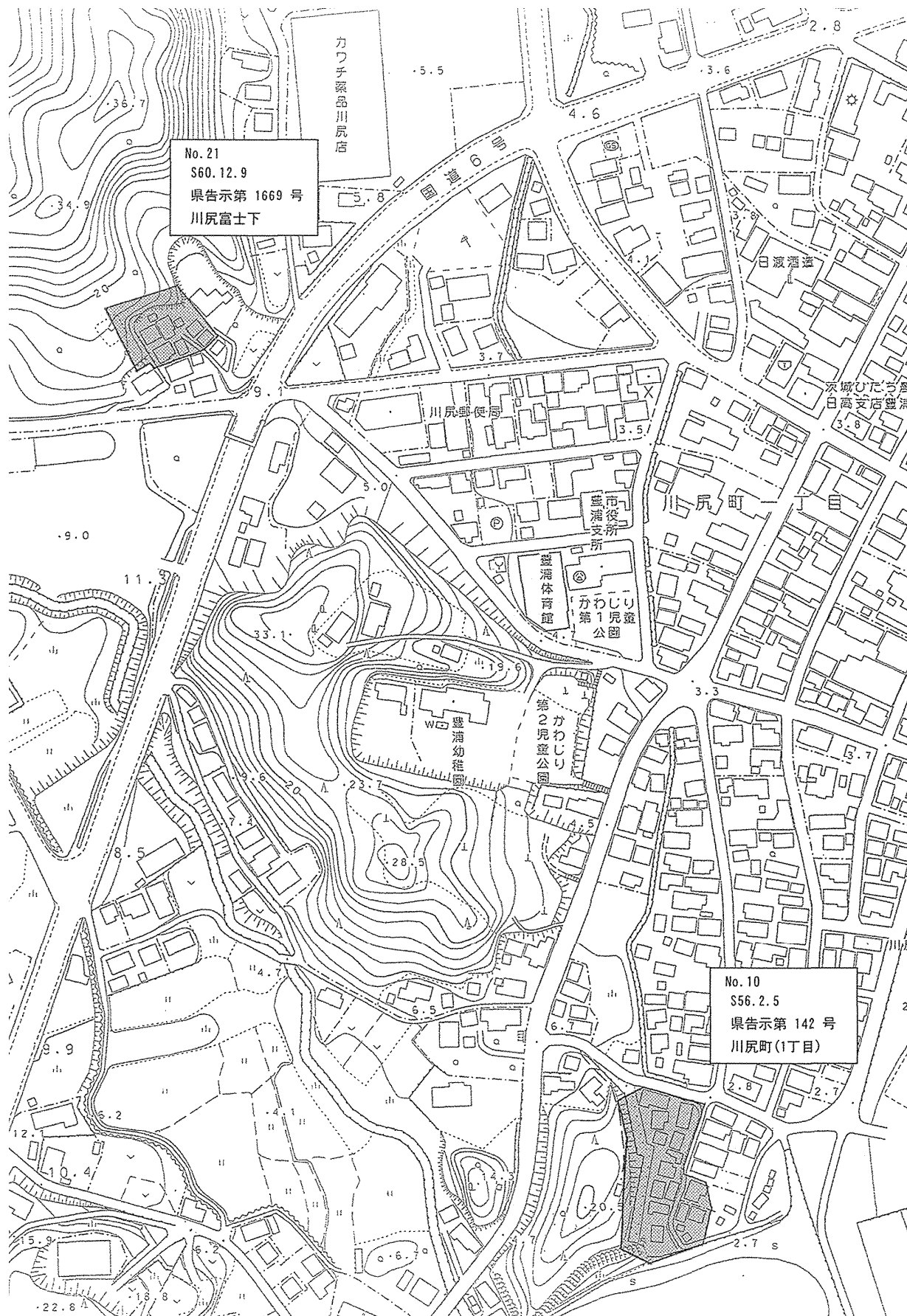
資料 7-1

No.	区 域	勾配 (°)	高さ (m)	延長 (m)	面積 (ha)	人家 (戸)	指定年月日	告示番号	摘要
41	旭 町 北 (旭町1丁目)	30 ~90	14 ~21.5	322	0.812	28	H11. 1. 28	94号	追加
42	久慈町4丁目-2	30 ~92	18	260	1.138	29	H11. 1. 28	95号	追加
43	白 銀 町 東	30 ~70	35	163	0.802	31	H11. 7. 8	777号	追加
44	田尻町2丁目	30 ~70	5 ~18	109	0.281	6	H11. 11. 25	1230号	
45	滑川本町-3	30 ~46	6.5 ~16.9	160	0.7	10	H14. 3. 18	287号	
46	西成沢町3丁目	35 ~80	12 ~35	350	1.435	62	H16. 2. 26	253号	
47	上 田 沢 (滑川本町3丁目)	40 ~68	20 ~30	225	0.700	38	H16. 3. 11	346号	
48	会 瀬 南	80	20	219	0.8	11	H18.12. 7	1376号	
49	会 瀬 - 2	76 ~83	5.2 ~9.8	20	0.05	6	H20.8.28	1172号	
50	中成沢-4	30 ~85	9.0 ~14.0	40	0.185	5	H25.6.13	711号	

急傾斜地崩壊危険区域図

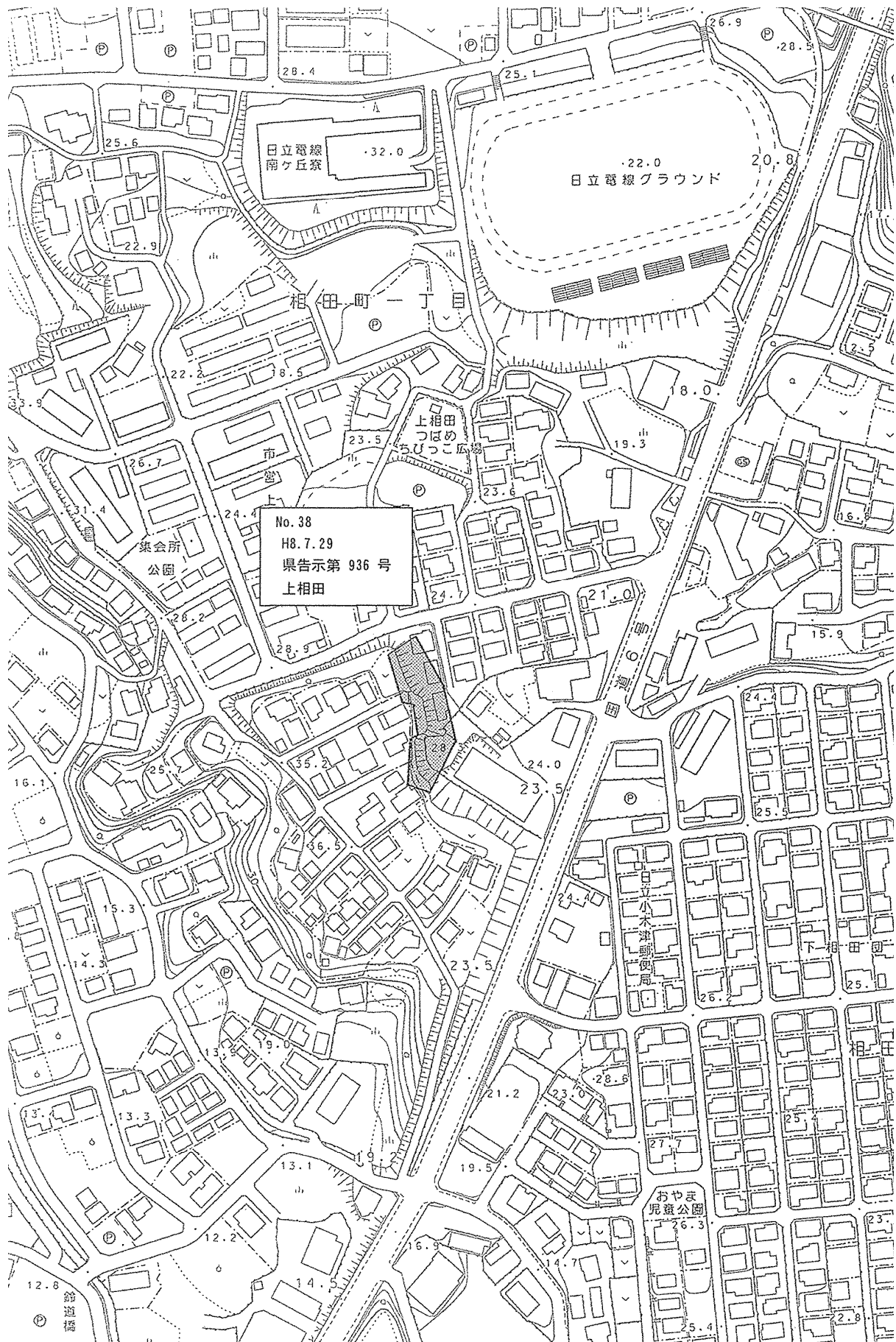
(平成 30 年 4 月 1 日現在)

【No.10、No.21】



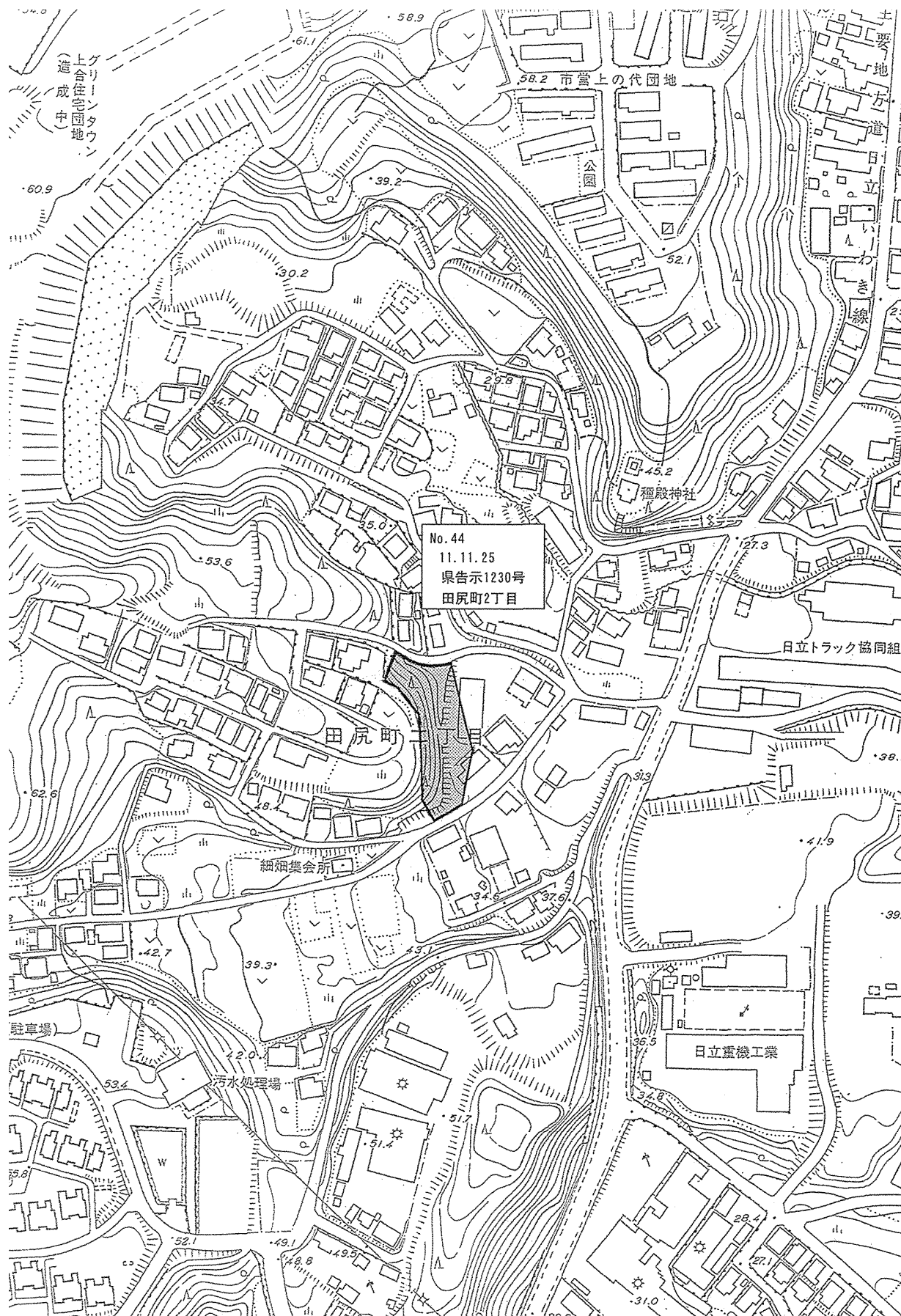
資料 7-2

【No.38】



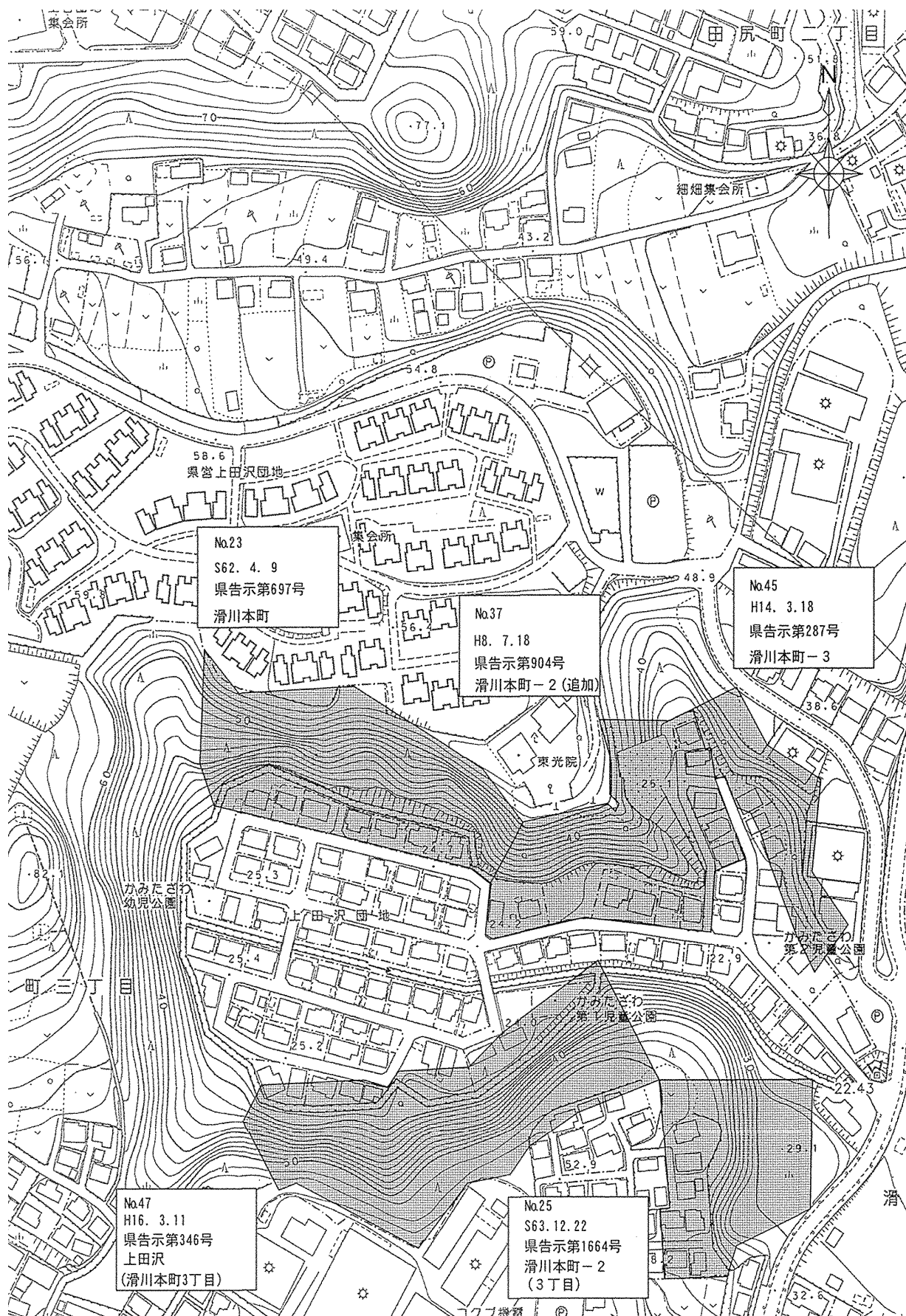
資料 7-2

【No. 4 4】



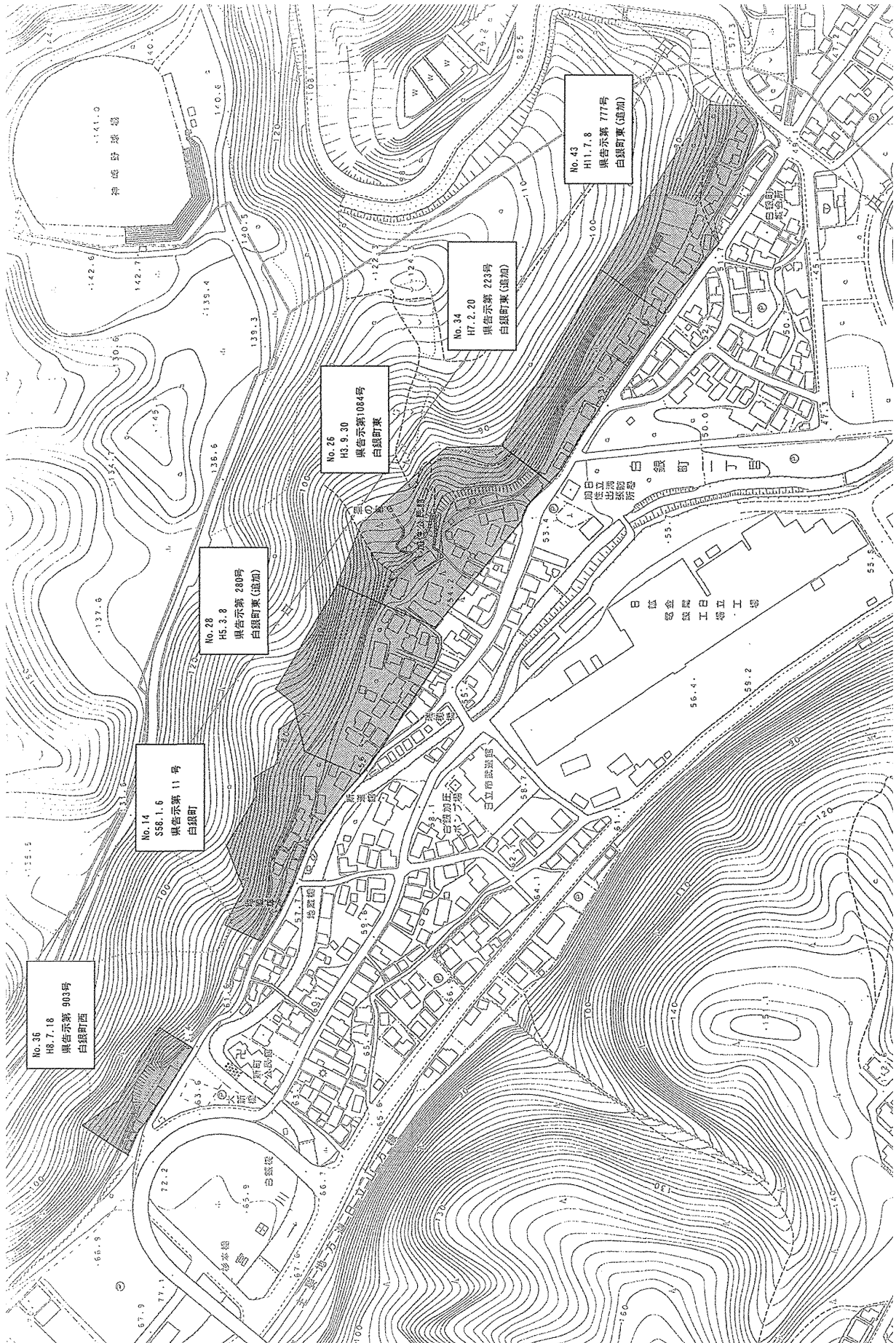
資料 7-2

【No.23、No.25、No.37、No.45、No.47】



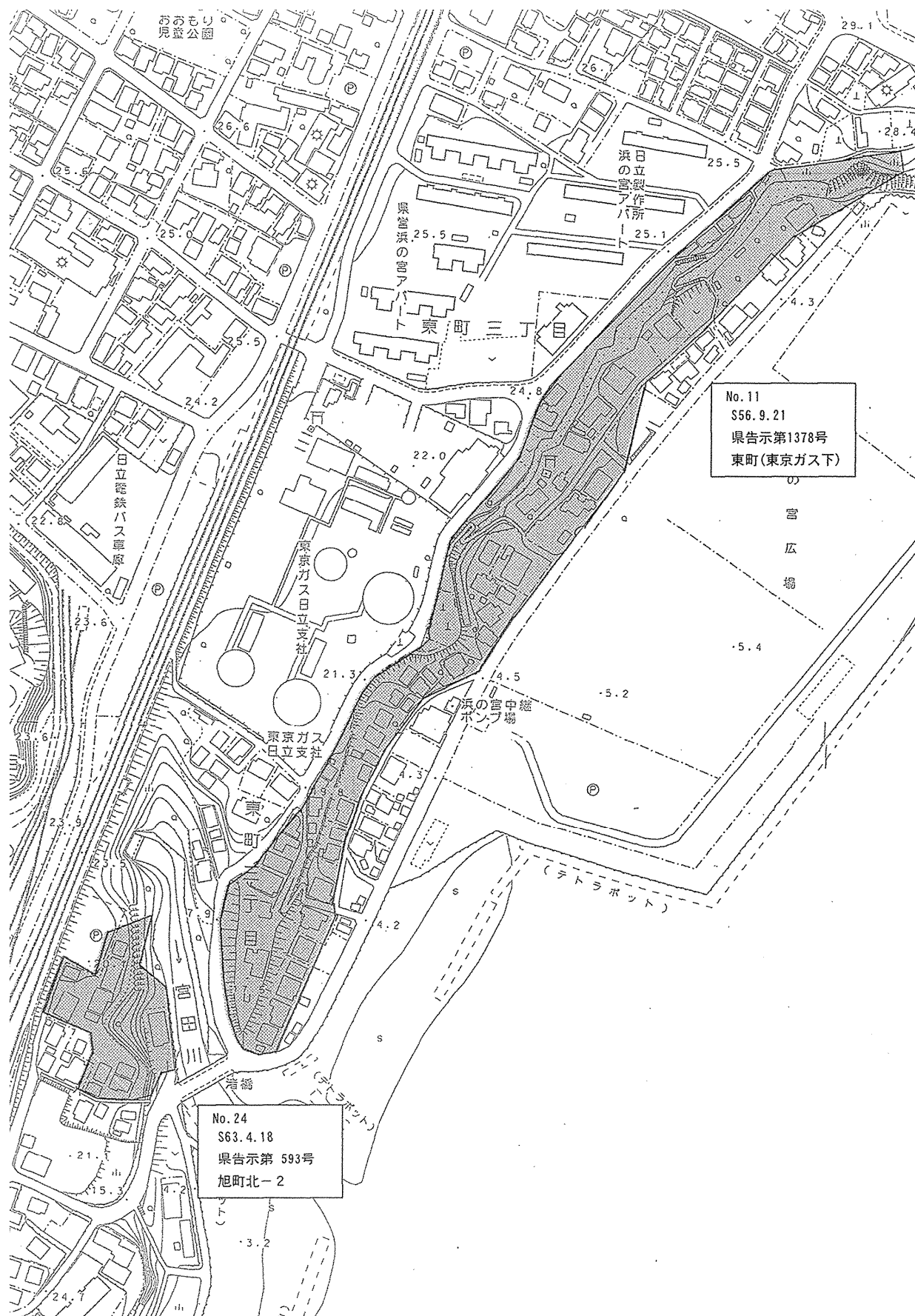
資料 7-2

【No.14、No.26、No.28、No.34、No.36、No.43】



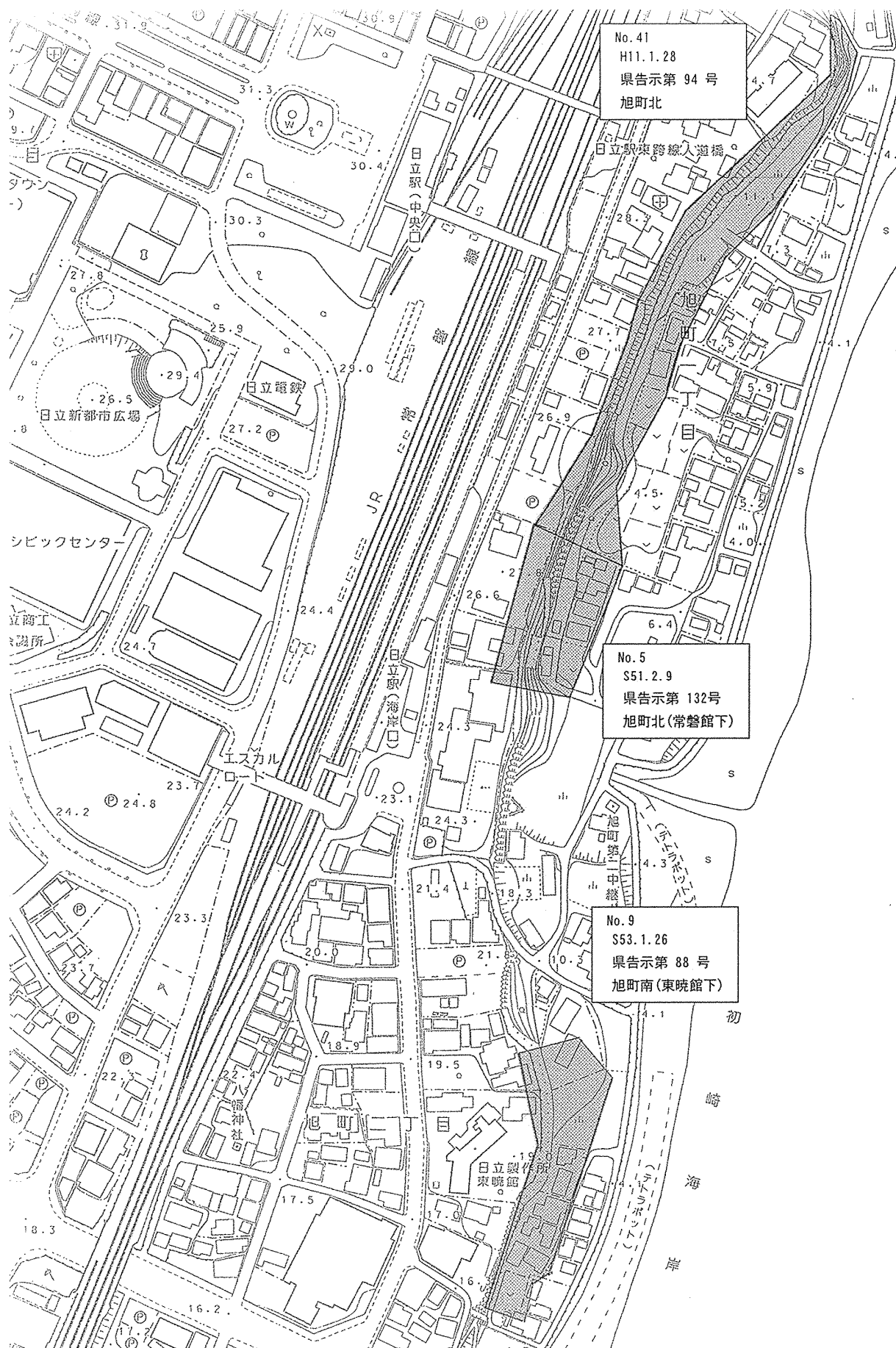
資料 7-2

【No.11、No.24】



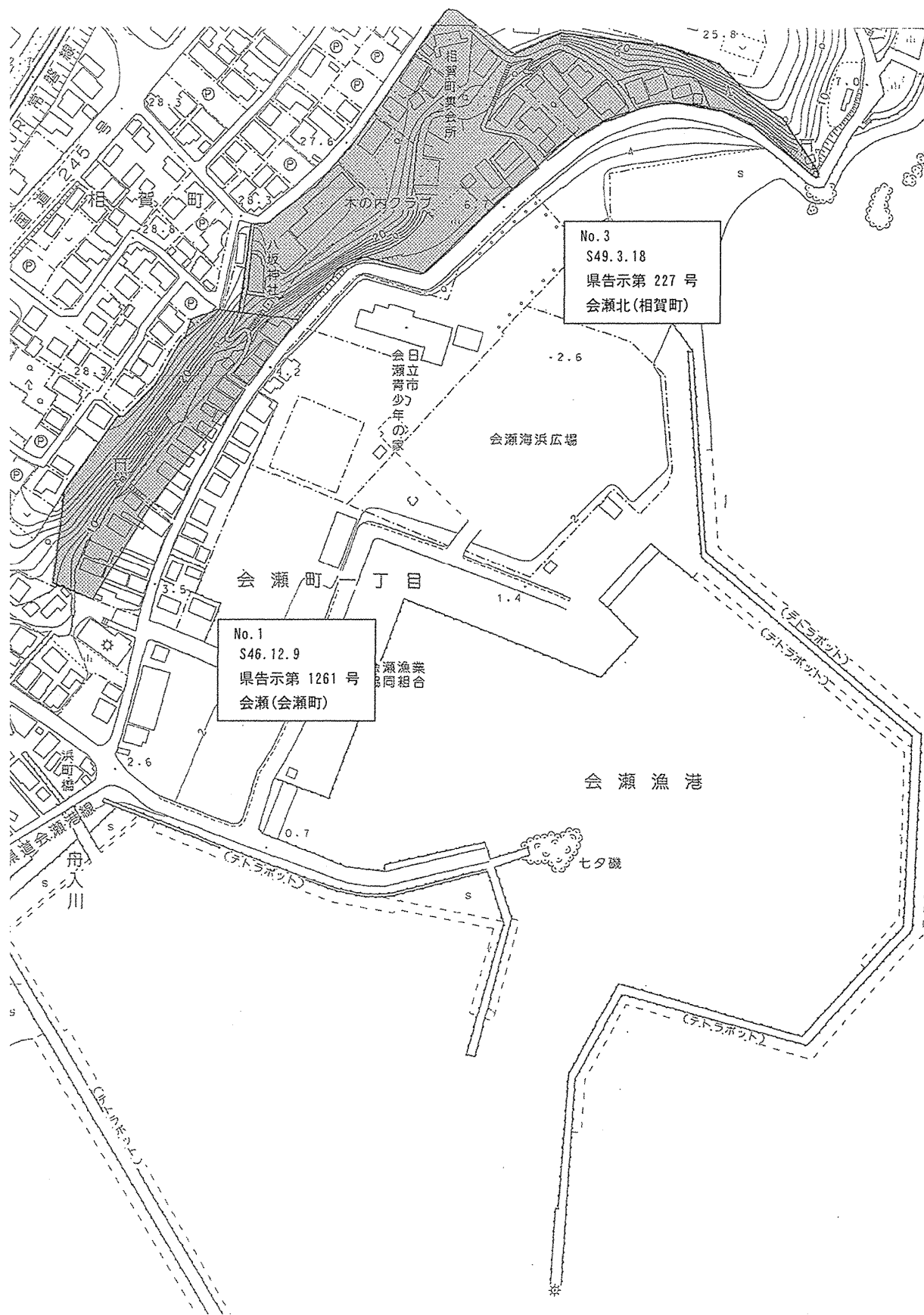
資料 7-2

【No.5、No.9、No.41】

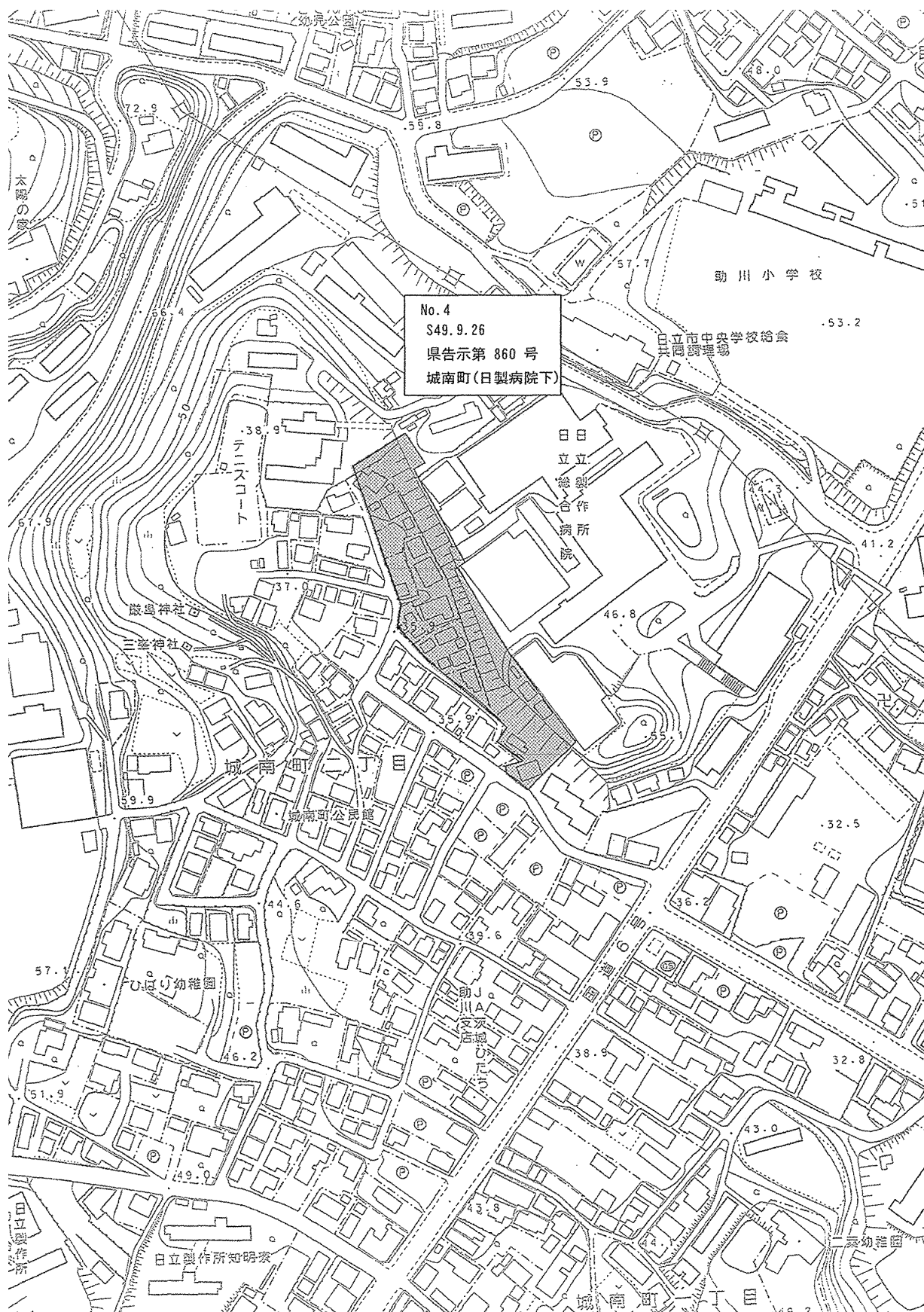


資料 7-2

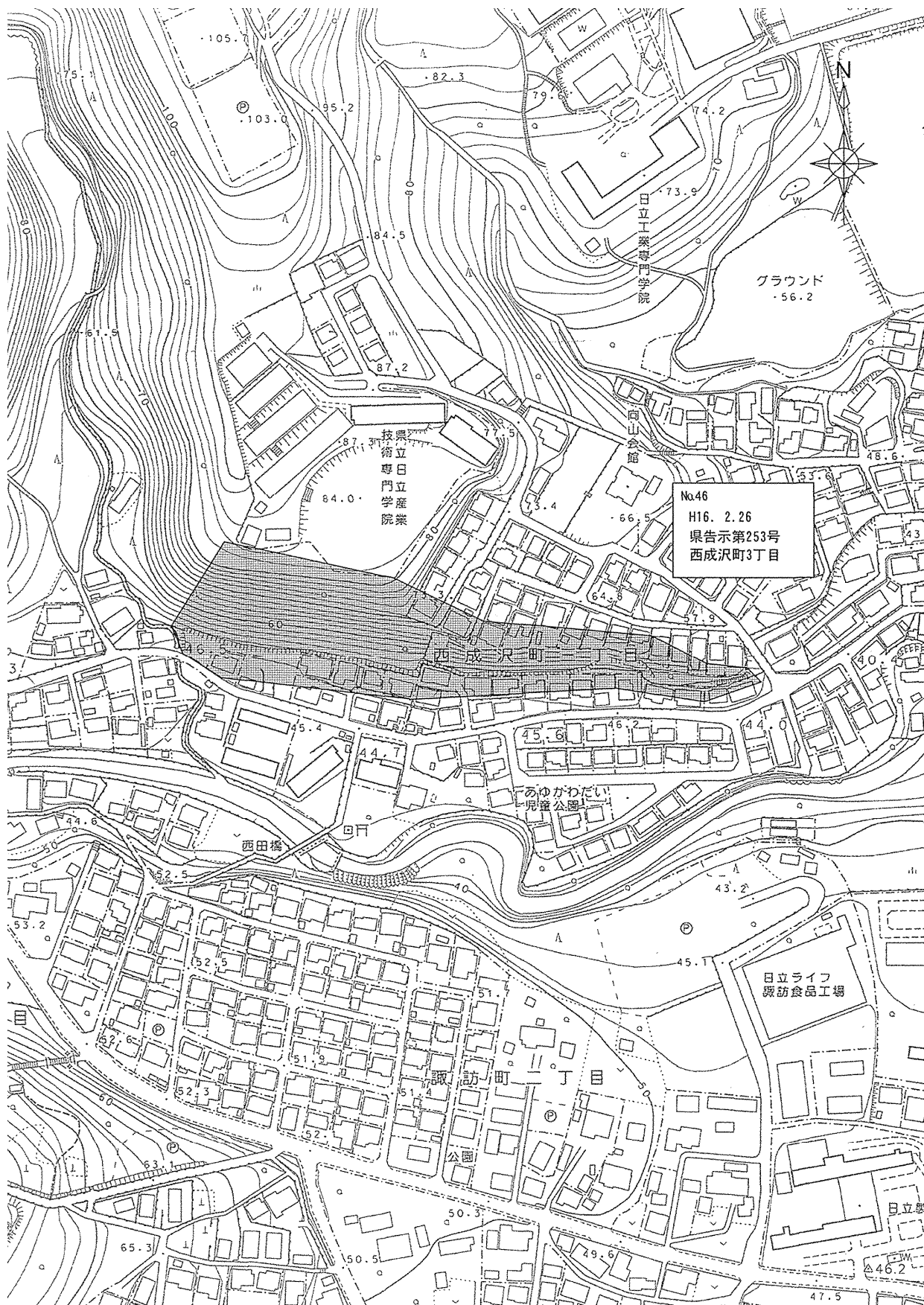
【No. 1、No. 3】



【No. 4】

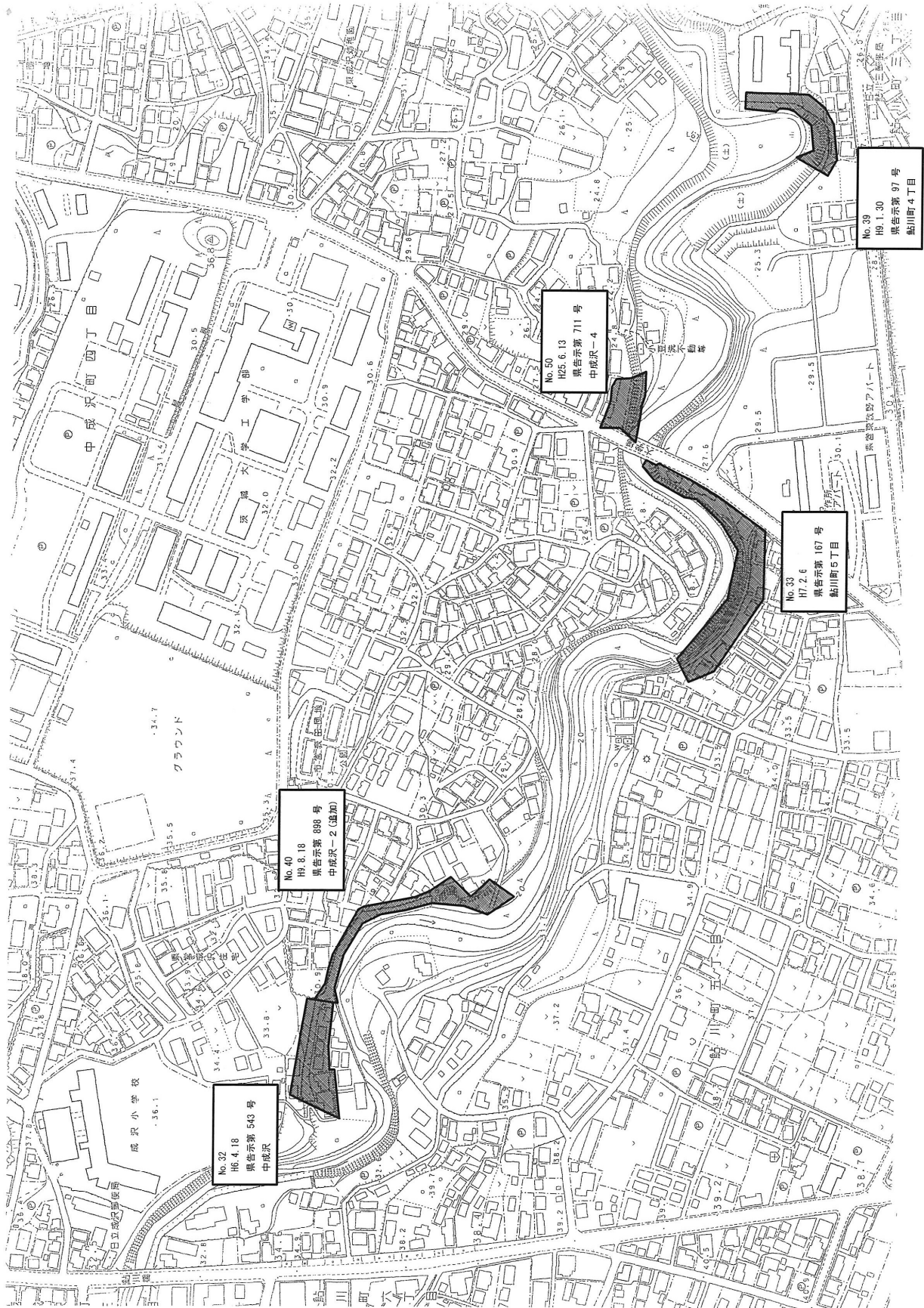


【No.46】

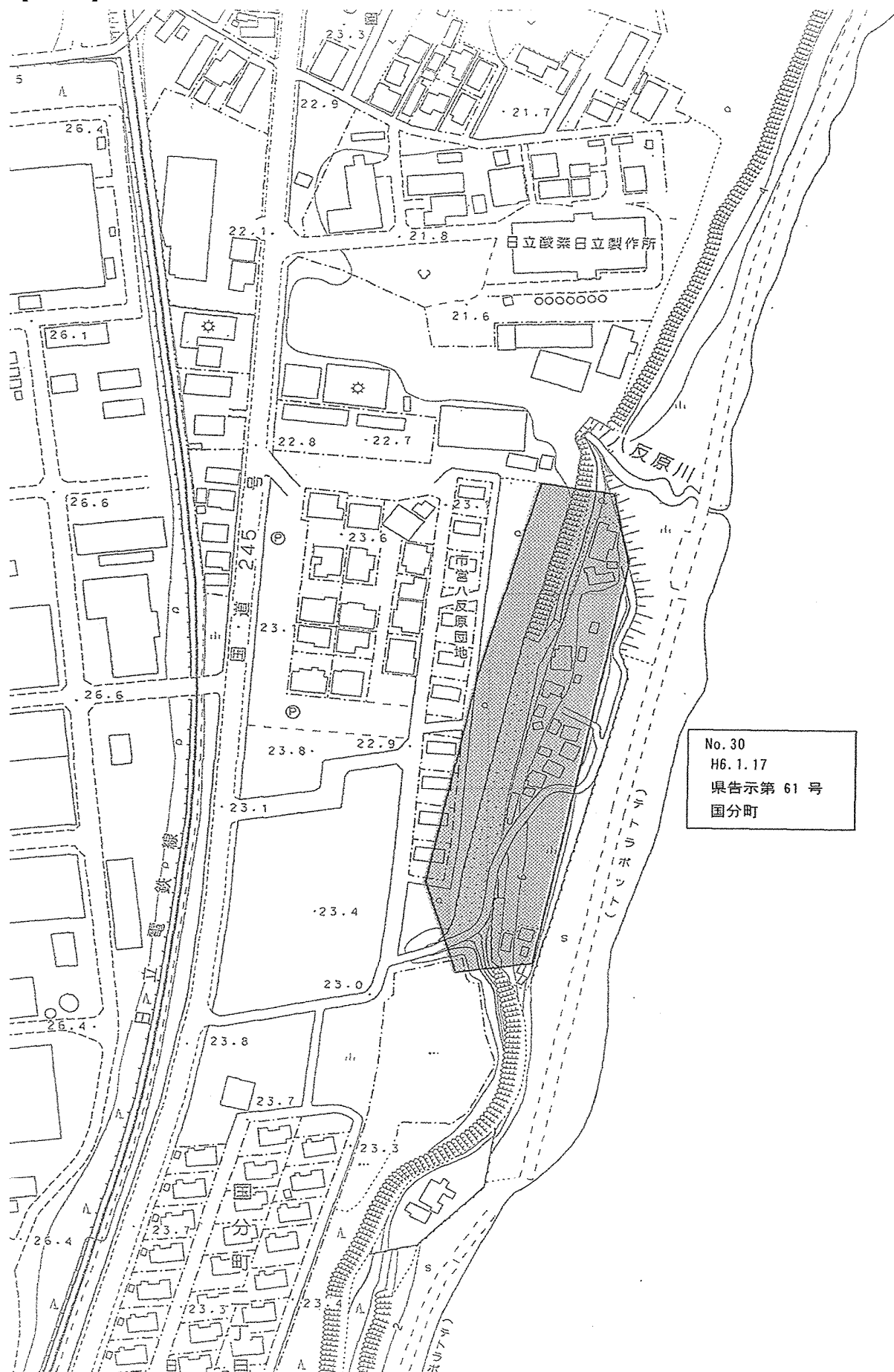


資料 7-2

【No.32、No.33、No.39、No.40、No.50】



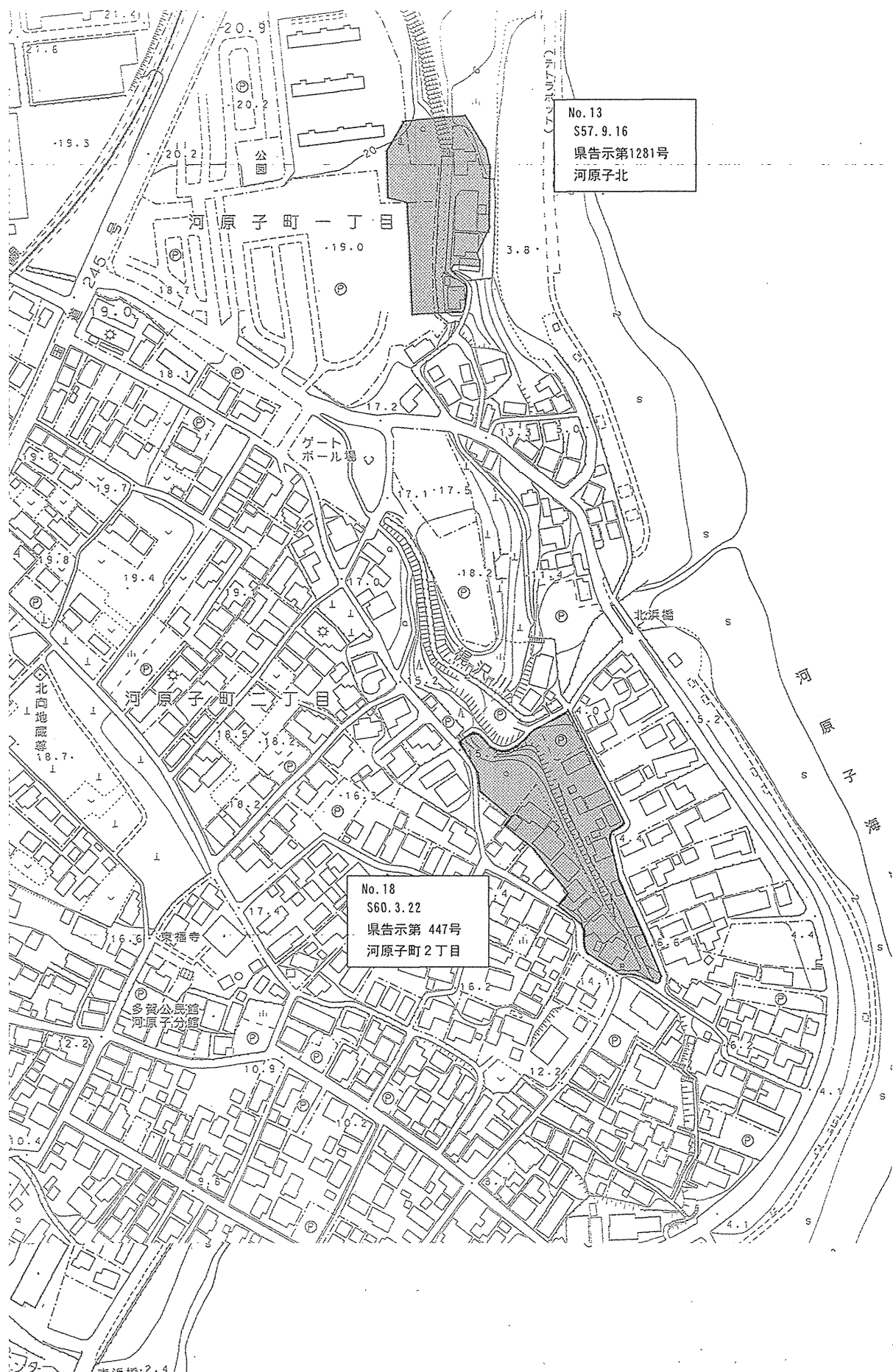
【No.30】



No.30
H6.1.17
県告示第61号
国分町

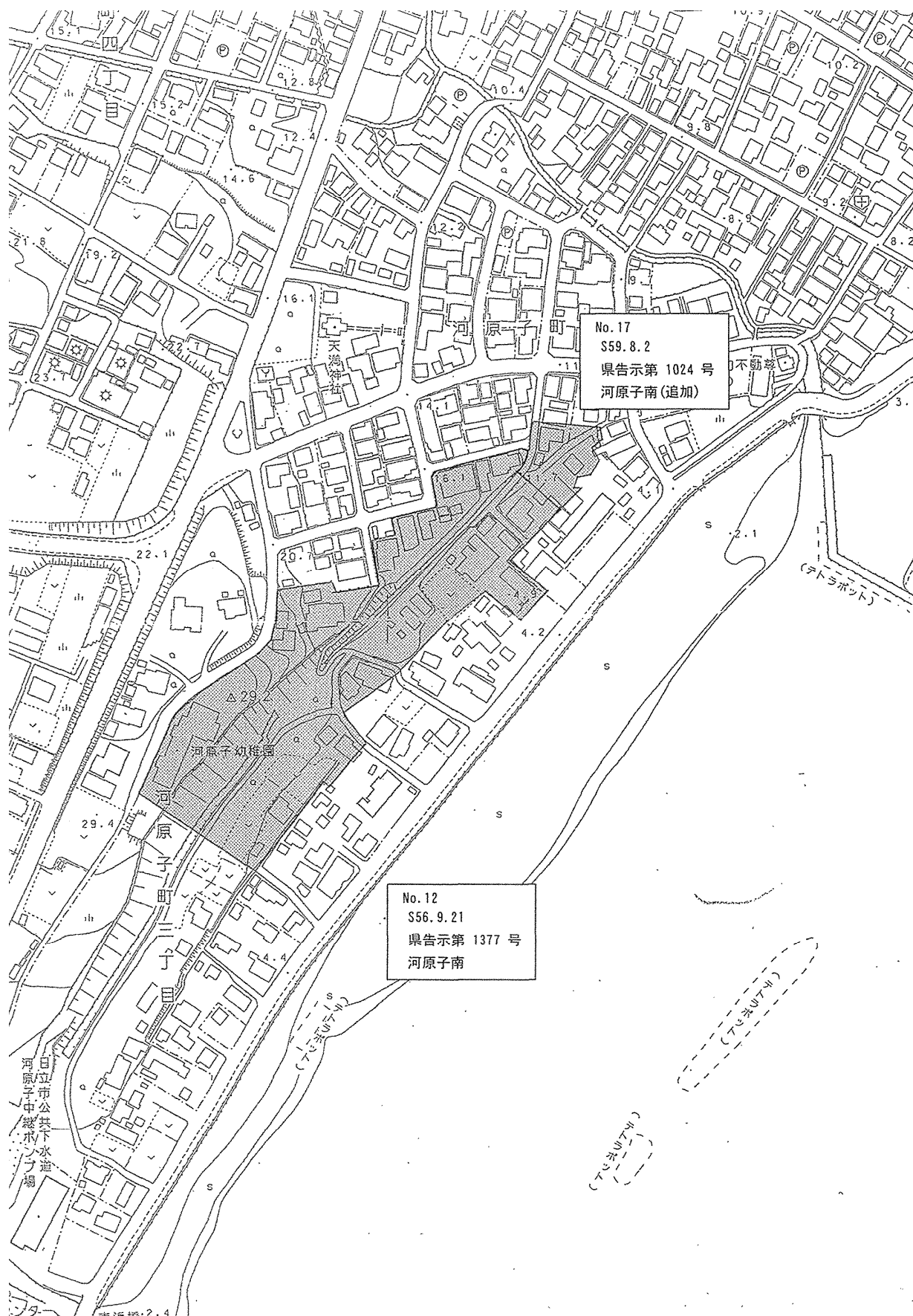
資料 7-2

【No.13、No.18】



資料 7-2

【No. 1 2、No. 1 7】



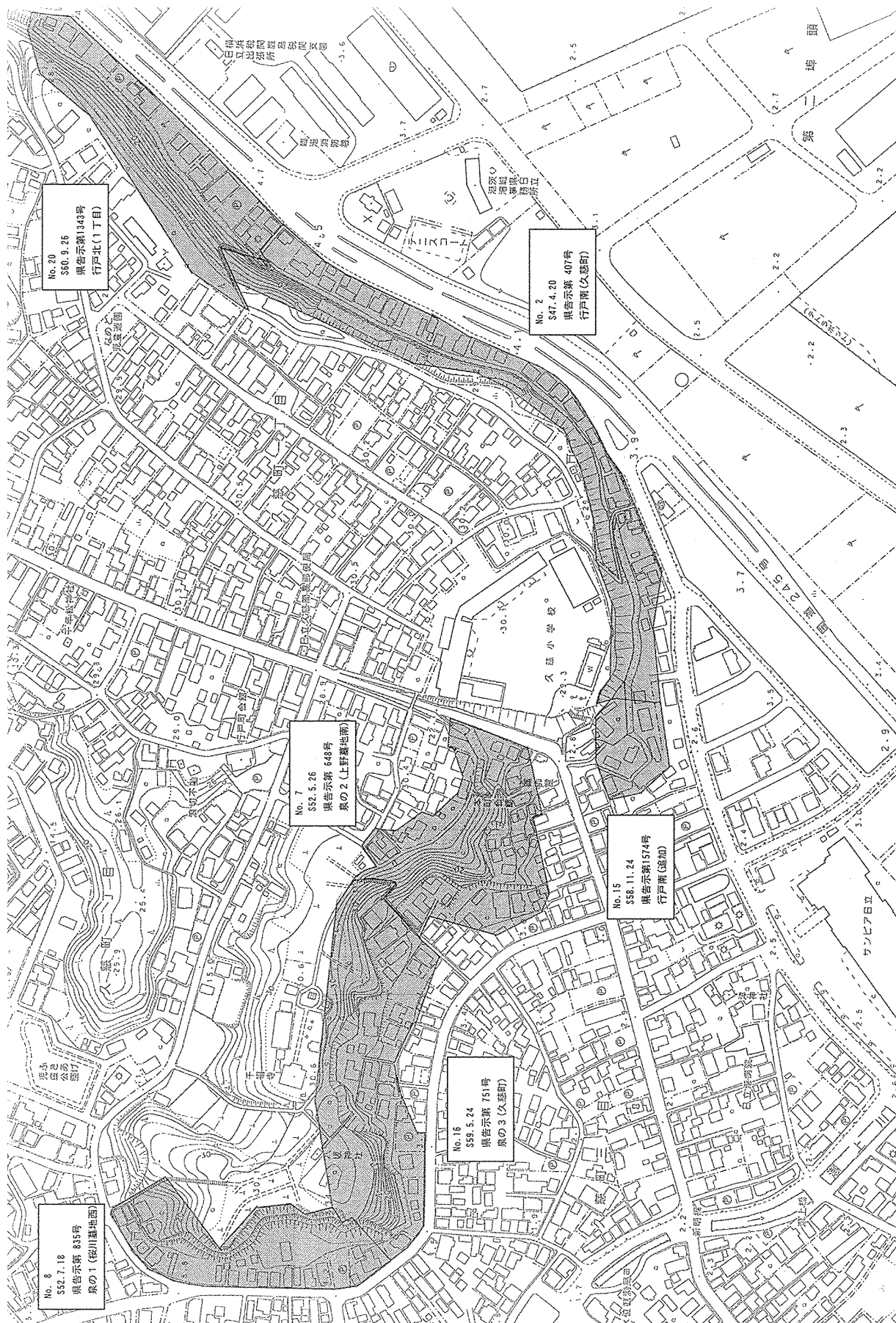
資料 7-2

【No.6、No.19】



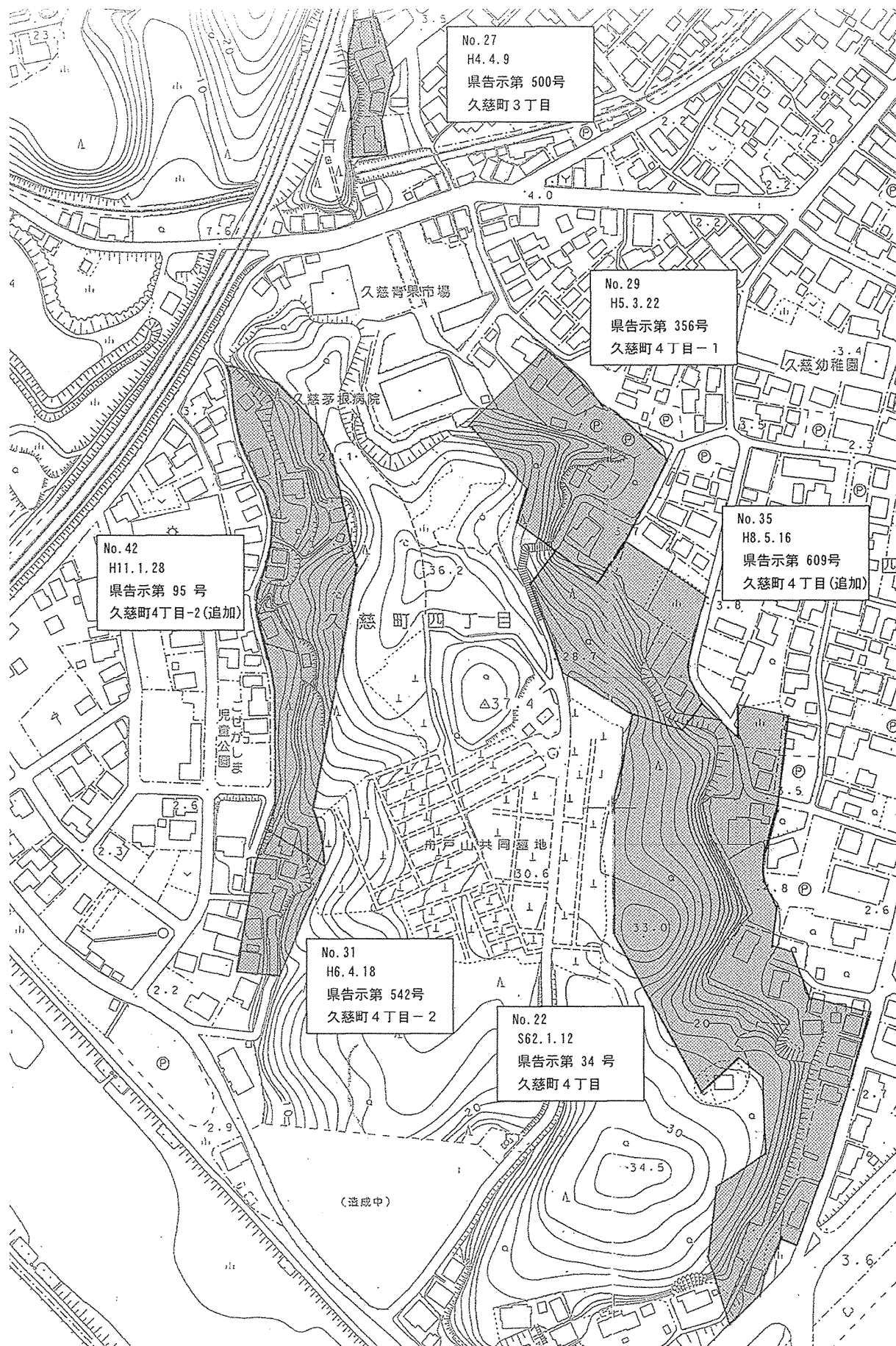
資料 7-2

【No. 2、No. 7、No. 8、No. 15、No. 16、No. 20】



資料 7-2

【No.22、No.27、No.29、No.31、No.35、No.42】



資料 7-3

急傾斜地崩壊危険箇所一覧表

(平成30年4月1日)

【急傾斜地崩壊危険箇所Ⅰ】

被害想定区域内に人家が5戸以上等(5戸未満であっても官公署、学校、病院、社会福祉施設等の災害時要援護者関連施設等のある場合を含む)ある箇所。

[100件]

番号	箇所番号	箇所名	位置		
			郡市	大字	小字
1	201-I-002	川尻-2	日立市	川尻町	2丁目
2	201-I-003	川尻-3	日立市	川尻町	2丁目
3	201-I-008	川尻-8	日立市	川尻町	1丁目
4	201-I-009	上相田-2	日立市	田尻町	上相田
5	201-I-010	下相田	日立市	田尻町	下相田
6	202-I-011	滑川本町-5	日立市	滑川本町	
7	202-I-012	滑川本町-6	日立市	滑川本町	
8	202-I-013	滑川本町-7	日立市	滑川本町	4丁目
9	202-I-016	滑川町-1	日立市	滑川町	2丁目
10	202-I-018	滑川町-3	日立市	滑川町	2丁目
11	202-I-019	白銀町南	日立市	白銀町	2丁目
12	202-I-025	若葉町-2	日立市	若葉町	2丁目
13	202-I-031	中成沢-2	日立市	東成沢町	3丁目
14	202-I-033	鮎川町-2	日立市	鮎川町	5丁目
15	202-I-037	鮎川町-6	日立市	鮎川町	5丁目
16	202-I-038	中成沢-3	日立市	中成沢町	
17	202-I-039	中成沢-4	日立市	中成沢町	3丁目
18	202-I-042	西成沢-4	日立市	西成沢町	3丁目
19	202-I-043	国分町-2	日立市	国分町	2丁目
20	202-I-047	大和田町-2	日立市	大和田町	
21	202-I-048	久慈町二丁目	日立市	久慈町	2丁目
22	202-I-051	東成沢-2	日立市	東成沢町	3丁目
23	202-I-053	宮田町	日立市	宮田町	1丁目
24	202-I-056	川尻町	日立市	川尻町	1丁目白山
25	202-I-057	川尻町1丁目	日立市	川尻町	1丁目白山
26	202-I-058	小木津町上相田	日立市	相田町	1丁目上相田
27	202-I-059	滑川本町-1	日立市	滑川本町	3丁目
28	202-I-060	滑川本町-2	日立市	滑川本町	3丁目上
29	202-I-061	滑川本町-4	日立市	滑川本町	4丁目下
30	202-I-062	滑川町2丁目	日立市	滑川町	2丁目

資料 7-3

番号	箇所番号	箇所名	位置		
			郡 市	大 字	小 字
31	202-I-063	白銀町	日立市	白銀町	2丁目
32	202-I-064	白銀町東	日立市	白銀町	2丁目
33	202-I-065	宮田町	日立市	宮田町	5丁目
34	202-I-066	神峰町	日立市	神峰町	3丁目
35	202-I-067	若葉町	日立市	若葉町	3丁目
36	202-I-068	東町1丁目	日立市	東町	3丁目
37	202-I-069	旭町北-1	日立市	旭町	1丁目
38	202-I-070	旭町南	日立市	旭町	2丁目
39	202-I-071	旭町3丁目	日立市	旭町	3丁目
40	202-I-072	城南町	日立市	城南町	2丁目
41	202-I-073	会瀬北	日立市	相賀町	
42	202-I-074	会瀬	日立市	会瀬町	1丁目
43	202-I-075	会瀬南	日立市	会瀬町	3丁目
44	202-I-076	中成沢-1	日立市	中成沢町	3丁目
45	202-I-077	鮎川5丁目	日立市	鮎川町	5丁目
46	202-I-078	西成沢1丁目	日立市	西成沢町	1丁目
47	202-I-079	西成沢	日立市	西成沢町	3丁目
48	202-I-080	国分町	日立市	国分町	2丁目
49	202-I-081	河原子北	日立市	河原子町	1丁目
50	202-I-082	河原子2丁目	日立市	河原子町	2丁目
51	202-I-083	河原子	日立市	河原子町	3丁目
52	202-I-084	河原子南	日立市	河原子町	3丁目
53	202-I-085	金沢	日立市	東金沢町	1丁目
54	202-I-086	水木	日立市	水木町	1丁目
55	202-I-087	大橋	日立市	大和田町	宮前地
56	202-I-088	行戸北	日立市	久慈町	1丁目
57	202-I-089	行戸南	日立市	久慈町	1丁目
58	202-I-090	泉-1	日立市	久慈町	1・3丁目
59	202-I-091	泉-2	日立市	久慈町	1・3丁目
60	202-I-092	泉-3	日立市	久慈町	1・3丁目
61	202-I-093	久慈町4丁目	日立市	久慈町	3丁目
62	202-I-094	久慈町3丁目-1	日立市	久慈町	2丁目
63	202-I-095	神峰町2丁目	日立市	白銀町	3丁目
64	202-I-097	白銀町西	日立市	鮎川町	4丁目
65	202-I-098	鮎川4丁目	日立市	久慈町	4丁目

資料 7-3

番号	箇所番号	箇所名	位置		
			郡市	大字	小字
66	202-I-099	久慈町4丁目-1	日立市	久慈町	4丁目
67	202-I-100	久慈町4丁目-2	日立市	久慈町	4丁目
68	202-I-101	中成沢-2	日立市	中成沢町	4丁目
69	202-I-102	鮎川4丁目	日立市	鮎川町	4丁目
70	202-I-103	久慈町4丁目-1	日立市	久慈町	4丁目-1
71	202-I-104	久慈町4丁目-2	日立市	久慈町	4丁目
72	202-I-105	久慈町	日立市	久慈町	3丁目-2
73	381-I-106	岩折	日立市	下深荻	岩折
74	381-I-008	風早-3	日立市	十王町友部	風早
75	381-I-022	横川-4	日立市	十王町高原	横川
76	381-I-031	牛浦	日立市	十王町伊師	牛浦
77	381-I-033	長久保	日立市	十王町伊師	長久保
78	381-I-034	十王台南	日立市	十王町伊師本郷	十王台南
79	381-I-035	風早	日立市	十王町友部	風早
80	381-I-036	上台	日立市	十王町友部	上台
81	381-I-037	高田	日立市	十王町友部	高田
82	381-I-039	川上	日立市	十王町友部	川上
83	381-I-040	上石-1	日立市	十王町友部	上石
84	381-I-041	上石-2	日立市	十王町友部	上石
85	381-I-043	東	日立市	十王町山部	東
86	381-I-044	川向-1	日立市	十王町高原	川向
87	381-I-045	川向-2	日立市	十王町高原	川向
88	381-I-046	細入	日立市	十王町高原	坂下
89	381-I-047	坂下	日立市	十王町高原	坂下
90	381-I-048	上ノ台	日立市	十王町高原	上ノ台
91	381-I-049	七の屋敷添-1	日立市	十王町高原	七の屋敷添
92	381-I-051	森下	日立市	十王町高原	森下
93	381-I-052	八の屋敷添	日立市	十王町高原	八の屋敷添
94	381-I-053	沢平-2	日立市	十王町高原	沢平
95	381-I-054	後口山	日立市	十王町黒坂	後口山
96	381-I-055	梶内-2	日立市	十王町友部	梶内
97	381-I-056	川上	日立市	十王町友部	川上
98	381-I-057	大谷下	日立市	十王町友部	大谷下
99	381-I-058	道保内-1	日立市	十王町友部	道保内-2
100	381-I-059	鳥井杉	日立市	十王町山部	鳥井杉

資料 7-3

【急傾斜地崩壊危険箇所Ⅱ】

被害想定区域内に人家が1~4戸ある箇所。

[自然斜面：49件]

番号	箇所番号	箇所名	位置		
			郡 市	大 字	小 字
1	202-Ⅱ-001	川尻-1	日立市	川尻町	2丁目
2	202-Ⅱ-004	川尻-4	日立市	川尻町	1丁目
3	202-Ⅱ-005	川尻-5	日立市	川尻町	1丁目
4	202-Ⅱ-007	川尻-7	日立市	折笠町	
5	202-Ⅱ-014	滑川本町-8	日立市	滑川本町	5丁目
6	202-Ⅱ-015	滑川本町-9	日立市	滑川本町	1丁目
7	202-Ⅱ-017	滑川町-2	日立市	滑川町	2丁目
8	202-Ⅱ-024	若葉町-1	日立市	若葉町	3丁目
9	202-Ⅱ-027	東町-2	日立市	東町	1丁目
10	202-Ⅱ-029	助川町	日立市	助川町	5丁目
11	202-Ⅱ-030	東成沢町-1	日立市	東成沢町	1丁目
12	202-Ⅱ-034	諏訪町-3	日立市	鮎川町	5丁目
13	202-Ⅱ-040	西成沢-2	日立市	西成沢町	2丁目
14	202-Ⅱ-044	東金沢町	日立市	東金沢町	1丁目
15	202-Ⅱ-046	大和田町-1	日立市	大和田町	
16	202-Ⅱ-050	金井戸-2	日立市	久慈町	5丁目
17	202-Ⅱ-052	鮎川町-8	日立市	鮎川町	4丁目
18	202-Ⅱ-054	川尻明神後	日立市	川尻町	明神後
19	202-Ⅱ-055	川尻富士下	日立市	川尻町	富士下
20	202-Ⅱ-096	旭町北-2	日立市	旭町	1丁目
21	381-Ⅱ-001	鳥井杉-2	日立市	十王町山部	鳥井杉
22	381-Ⅱ-002	大谷下-2	日立市	十王町友部	大谷下
23	381-Ⅱ-003	道保内-2	日立市	十王町友部	道保内
24	381-Ⅱ-004	道保内-3	日立市	十王町友部	道保内
25	381-Ⅱ-005	伊師浜-1	日立市	十王町伊師	伊師浜
26	381-Ⅱ-006	伊師浜-2	日立市	十王町伊師	伊師浜
27	381-Ⅱ-007	風早-2	日立市	十王町友部	風早
28	381-Ⅱ-009	上台-2	日立市	十王町友部	上台
29	381-Ⅱ-010	高田-2	日立市	十王町友部	高田
30	381-Ⅱ-011	道保内	日立市	十王町友部	道保内
31	381-Ⅱ-013	東-2	日立市	十王町山部	東
32	381-Ⅱ-014	東-3	日立市	十王町山部	東

資料 7-3

番号	箇所番号	箇所名	位置		
			郡市	大字	小字
33	381-Ⅱ-015	下小幡-2	日立市	十王町山部	下小幡
34	381-Ⅱ-016	下小幡-3	日立市	十王町山部	下小幡
35	381-Ⅱ-019	横川-1	日立市	十王町高原	横川
36	381-Ⅱ-02	横川-2	日立市	十王町高原	横川
37	381-Ⅱ-021	横川-3	日立市	十王町高原	横川
38	381-Ⅱ-023	古田-1	日立市	十王町高原	古田
39	381-Ⅱ-024	古田-2	日立市	十王町高原	古田
40	381-Ⅱ-025	大平	日立市	十王町高原	大平
41	381-Ⅱ-026	台	日立市	十王町高原	台
42	381-Ⅱ-027	長久保	日立市	十王町高原	長久保
43	381-Ⅱ-028	黒坂-1	日立市	十王町黒坂	
44	381-Ⅱ-029	黒坂-2	日立市	十王町黒坂	
45	381-Ⅱ-030	黒坂-3	日立市	十王町黒坂	
46	381-Ⅱ-032	入の口	日立市	十王町伊師	入の口
47	381-Ⅱ-038	梶内-1	日立市	十王町友部	梶内
48	381-Ⅱ-042	上小幡	日立市	十王町山部	上小幡
49	381-Ⅱ-050	七の屋敷添-2	日立市	十王町高原	七の屋敷添

資料 7-3

【急傾斜地崩壊危険箇所Ⅲ】

被害想定区域内に人家がない場合でも、都市計画区域内であること等一定の要件を満たし、住宅等が新規に立地する可能性があると考えられる箇所。

[3件]

番号	箇所番号	箇所名	位置		
			郡市	大字	小字
1	381-Ⅲ-061	梶内-3	日立市	十王町友部	梶内
2	381-Ⅲ-062	関平	日立市	十王町伊師	関平
3	381-Ⅲ-063	梶内-4	日立市	十王町友部	梶内

資料 7-4

砂防指定地一覧表（県指定）

（平成30年4月1日）

番号	所在地（大字）	幹川名	溪流名	面積（ha）	指定年月日	告示番号	摘要
1	宮 田	宮 田 川	羽根黒沢	0.66	S24. 2. 10	建告第96号	No.32
2	〃	宮 田 川	牛小屋沢	0.16	S24. 2. 10	〃 〃	No.33
3	〃	宮 田 川	煙 突 沢	0.18	S24. 2. 10	〃 〃	No.34
4	〃	宮 田 川	裏 沢	0.37	S24. 2. 10	〃 〃	No.35
5	諏 訪	鮎 川	鮎 川	0.42	S26. 11. 13	〃 第961号	No.41
6	宮 田	宮 田 川	大 作 沢	0.23	S26. 11. 13	〃 〃	No.42
7	助 川	宮 田 川	数 沢 川	0.40	S27. 8. 18	〃 第1143号	No.65
8	宮 田	宮 田 川	電 上 沢	0.78	S30. 3. 8	〃 第166号	No.77
9	〃	宮 田 川	掛 橋 沢	0.67	S30. 3. 8	〃 〃	No.86
10	助 川	宮 田 川	数 沢 川	0.23	S30. 3. 8	〃 〃	No.90
11	宮 田	宮 田 川	宮 田 川	3.50	S31. 1. 24	〃 第95号	No.93
12	〃	宮 田 川	中 学 校 沢	0.39	S31. 1. 24	〃 〃	No.94
13	助 川	宮 田 川	数 沢 川	0.27	S31. 1. 24	〃 〃	No.95
14	〃	宮 田 川	熊 の 沢	1.11	S31. 1. 24	〃 〃	No.96
15	宮 田	宮 田 川	一 本 杉 沢	0.97	S31. 11. 10	〃 第1780号	No.103
16	〃	宮 田 川	木 戸 沢	0.09	S31. 11. 10	〃 〃	No.104
17	諏 訪	鮎 川	鮎 川	0.85	S31. 11. 10	〃 〃	No.105
18	宮 田	宮 田 川	七 曲 沢	1.02	S31. 11. 10	〃 〃	No.114
19	〃	宮 田 川	宮 田 川	1.20	S32. 12. 16	〃 第1649号	No.115
20	〃	宮 田 川	第 二 神 峯 沢	1.04	S35. 1. 21	〃 第103号	No.165
21	〃	宮 田 川	神 峯 沢	2.89	S35. 1. 21	〃 〃	No.166
22	諏 訪	鮎 川	北 の 沢	2.89	S36. 2. 6	〃 第141号	No.176
23	宮 田	宮 田 川	陰 作 沢	0.54	S36. 10. 10	〃 第2328号	No.191
24	〃	宮 田 川	硅 石 沢	0.33	S38. 2. 26	〃 第274号	No.204
25	諏 訪	鮎 川	北 の 沢	1.88	S38. 2. 26	〃 〃	No.205

資料 7-4

番号	所在地(大字)	幹川名	溪流名	面積(ha)	指定年月日	告示番号	摘要
26	〃	鮎川	鮎川	0.40	S38. 2. 26	〃 第273号	No.214
27	宮田	宮田川	金山沢	0.46	S38. 10. 25	〃 第2698号	No.216
28	〃	宮田川	第一本杉沢	0.24	S39. 12. 19	〃 第3406号	No.236
29	入四間	入四間川	向陽沢	0.11	S39. 12. 19	建告第3406号	No.242
30	〃	入四間川	笹目沢	0.56	S41. 3. 31	〃 第950号	No.258
31	滑川	北川	蛇塚沢	1.85	S41. 8. 16	〃 第2766号	No.268
32	小木津	東連津川	東連津川	0.70	S42. 5. 31	〃 第1700号	No.292
33	助川	宮田川	数沢川	0.44	S44. 1. 22	〃 第103号	No.319
34	滑川	所沢川	所沢川	0.48	S44. 1. 22	〃 〃	No.320
35	宮田	宮田川	神峯沢	0.17	S44. 1. 22	〃 〃	No.321
36	助川	宮田川	平沢	1.40	S45. 8. 11	〃 第1335号	No.327
37	成沢	成沢川	桧入沢	6.40	S45. 8. 11	〃 〃	No.328
38	諏訪	鮎川	北の沢	0.84	S46. 10. 5	〃 第1671号	No.341
39	助川	宮田川	数沢川	0.84	S46. 10. 5	〃 〃	No.342
40	滑川	所沢川	所沢	0.16	S47. 2. 7	〃 第160号	No.352
41	石名坂	茂宮川	赤羽根上沢	0.72	S60. 3. 25	〃 第655号	No.413
42	十王町高原	十王川	三沢	0.43	S60. 12. 4	〃 第1694号	No.420
43	十王町山部	山部川	山王沢	1.14	S63. 3. 18	〃 第797号	No.444
44	十王町友部	十王川	上石川	1.85	H4. 3. 4	〃 第523号	No.481
45	十王町山部	山部川	山王沢	0.93	H4. 3. 13	〃 第625号	No.482

地すべり危険箇所一覧表(県指定)

(平成30年4月1日)

番号	箇所名	位置	箇所番号	備考
1	川上	日立市十王町友部	No.83	
2	高鈴	日立市高鈴町	No.84	
3	岩折	日立市岩折	No.102	

資料 7-5

土石流危険溪流一覧表

(平成30年4月1日)

【土石流危険溪流Ⅰ : 25箇所】

No.	溪流番号	河川名			溪流所在地		
		水系名	河川名	溪流名	市	町	大字
1	202-I-001	久慈川	里川	水瀬沢	日立市	東河内町	水瀬
2	202-I-002	久慈川	里川	上淵沢	日立市	下深荻町	東上淵
3	202-I-003	久慈川	里川	下西淵沢	日立市	下深荻町	西上淵
4	202-I-004	久慈川	里川	上西淵沢	日立市	下深荻町	西上淵
5	202-I-005	久慈川	里川	岡町沢	日立市	下深荻町	岡町
6	202-I-006	久慈川	里川	岩折沢	日立市	下深荻町	岩折
7	202-I-007	久慈川	入四間川	悦子沢	日立市	中深荻町	悦子
8	202-I-008	久慈川	入四間川	宮脇沢	日立市	入四間町	宮脇
9	202-I-009	久慈川	入四間川	御岩沢	日立市	入四間町	入の下
10	202-I-010	久慈川	入四間川	下御岩沢	日立市	入四間町	入の下
11	202-I-011	久慈川	里川	上坪沢	日立市	東河内町	上坪
12	202-I-012	久慈川	里川	上坪下沢	日立市	東河内町	上坪
13	202-I-013	久慈川	里川	下玉簾沢	日立市	東河内町	玉簾
14	202-I-014	久慈川	茂宮川	赤羽根上沢	日立市	石名坂町	
15	202-I-015	久慈川	茂宮川	赤羽根中沢	日立市	石名坂町	
16	202-I-016	久慈川	茂宮川	赤羽根下沢	日立市	石名坂町	
17	202-I-017	久慈川	大沼川	大川	日立市	みかの原町	
18	202-I-018	二級河川	大沼川	台原沢	日立市	台原町	
19	202-I-019	二級河川	桜川	中丸沢	日立市	中丸町	
20	202-I-020	二級河川	鮎川	大平田沢	日立市	諏訪町	大平田
21	202-I-021	二級河川	鮎川	西成下沢1	日立市	西成沢町	
22	202-I-022	二級河川	宮田川	白銀沢	日立市	白銀町	
23	202-I-023	二級河川	宮田川	所沢川	日立市	滑川町	
24	202-I-024	二級河川	宮田川	所沢川2	日立市	滑川町	
25	202-I-025	二級河川	田尻川	田尻沢	日立市	田尻町	田尻宿

【土石流危険溪流Ⅱ : 36箇所】

No.	溪流番号	河川名			溪流所在地		
		水系名	河川名	溪流名	市	町	大字
1	202-II-001	久慈川	里川	上淵下沢	日立市	下深荻町	東上淵
2	202-II-002	久慈川	入四間川	呉坪沢	日立市	中深荻町	呉坪
3	202-II-003	久慈川	入四間川	宮脇下沢	日立市	入四間町	宮の脇

資料 7-5

No.	溪流番号	河 川 名			溪 流 所 在 地		
		水系名	河川名	溪流名	市	町	大 字
4	202-II-004	久 慈 川	里 川	上 玉 簾 沢	日立市	東 河 内 町	玉 簾
5	202-II-005	二 級 河 川	大 沼 川	無 名 沢 3	日立市	大 み か 町	
6	202-II-006	二 級 河 川	鮎 川	北 沢 の 沢	日立市	諏 訪 町	北 沢
7	202-II-007	二 級 河 川	鮎 川	西 成 下 沢	日立市	西 成 沢 町	
8	202-II-008	二 級 河 川	鮎 川	西 成 沢	日立市	成 沢 町	
9	202-II-009	二 級 河 川	宮 田 川	助 川 沢	日立市	助 川 町	
10	202-II-010	二 級 河 川	宮 田 川	無 名 沢 5	日立市	助 川 町	
11	202-II-011	二 級 河 川	宮 田 川	数 沢 川	日立市	助 川 町	
12	202-II-012	二 級 河 川	宮 田 川	無 名 沢 6	日立市	助 川 町	
13	202-II-013	二 級 河 川	宮 田 川	大 沢 川	日立市	宮 田 町	
14	202-II-014	二 級 河 川	宮 田 川	牛 小 屋 沢	日立市	宮 田 町	
15	202-II-015	二 級 河 川	宮 田 川	神 峰 沢 2	日立市	宮 田 町	
16	202-II-016	二 級 河 川	宮 田 川	神 峰 沢 1	日立市	宮 田 町	大 雄 院
17	202-II-017	二 級 河 川	宮 田 川	羽 根 黒 沢	日立市	宮 田 町	大 雄 院
18	202-II-018	二 級 河 川	宮 田 川	三 作 沢	日立市	宮 田 町	
19	202-II-019	二 級 河 川	宮 田 川	大 作 沢	日立市	宮 田 町	
20	202-II-020	二 級 河 川	宮 田 川	無 名 沢 7	日立市	宮 田 町	
21	202-II-021	二 級 河 川	東 連 津 川	岩 本 下 沢	日立市	小 木 津 町	岩 本
22	202-II-022	二 級 河 川	東 連 津 川	岩 本 沢	日立市	小 木 津 町	岩 本
23	381-II-001	久 慈 川	里 川	黒 坂 沢	日立市		黒 坂
24	381-II-002	久 慈 川	里 川	鬼 越 下 沢	日立市		黒 坂
25	381-II-003	久 慈 川	里 川	鬼 越 沢 1	日立市		黒 坂
26	381-II-004	久 慈 川	里 川	鬼 越 沢 2	日立市		黒 坂
27	381-II-005	二 級 河 川	十 王 川	沢 平 沢	日立市		高 原
28	381-II-006	二 級 河 川	十 王 川	上 石 川	日立市		上 石
29	381-II-007	二 級 河 川	十 王 川	藤 坂 沢	日立市		高 原
30	381-II-008	二 級 河 川	十 王 川	背 戸 の 沢	日立市		高 原
31	381-II-009	二 級 河 川	十 王 川	上 古 田 沢	日立市		高 原
32	381-II-010	二 級 河 川	十 王 川	下 古 田 沢	日立市		高 原
33	381-II-011	二 級 河 川	十 王 川	大 松 沢	日立市		高 原
34	381-II-012	二 級 河 川	十 王 川	三 沢	日立市		高 原
35	381-II-013	二 級 河 川	小 石 川	黒 磯 沢	日立市		山 部
36	381-II-014	二 級 河 川	小 石 川	山 王 沢	日立市		山 部

資料 7-5

【土石流危険溪流Ⅲ : 6件】

No.	溪流番号	河 川 名			溪 流 所 在 地		
		水系名	河川名	溪流名	市	町	大 字
1	202-Ⅲ-001	二級河川	桜 川		日立市	中 丸 町	
2	202-Ⅲ-002	二級河川	鮎 川		日立市	諏 訪 町	
3	202-Ⅲ-003	二級河川	鮎 川		日立市	諏 訪 町	
4	202-Ⅲ-004	二級河川	鮎 川		日立市	諏 訪 町	
5	202-Ⅲ-005	二級河川			日立市		
6	381-Ⅲ-001	二級河川	十 王 川		日立市	十 王 町	友 部

資料 7-6

土砂災害警戒区域等一覧表（県指定）

（平成30年4月1日）

No.	箇所番号	箇所名	自然現象の区分	土砂災害 警戒区域	土砂災害 特別警戒区域	告示年月日
1	202-I-002	川尻-2	急傾斜地の崩壊	○	○	平成20年1月17日
2	202-I-003	川尻-3	急傾斜地の崩壊	○	○	平成20年1月17日
3	202-I-008	川尻-8	急傾斜地の崩壊	○	○	平成20年1月17日
4	202-I-009	上相田-2	急傾斜地の崩壊	○	○	平成20年1月17日
5	202-I-010	下相田	急傾斜地の崩壊	○		平成20年1月17日
6	202-I-011	滑川本町-5	急傾斜地の崩壊	○	○	平成20年1月17日
7	202-I-012	滑川本町-6	急傾斜地の崩壊	○	○	平成20年1月17日
8	202-I-013	滑川本町-7	急傾斜地の崩壊	○	○	平成20年1月17日
9	202-I-016	滑川町-1	急傾斜地の崩壊	○	○	平成20年1月17日
10	202-I-018	滑川町-3	急傾斜地の崩壊	○	○	平成20年1月17日
11	202-I-019	白銀町南	急傾斜地の崩壊	○	○	平成20年1月17日
12	202-I-025	若葉町-2	急傾斜地の崩壊	○	○	平成20年1月17日
13	202-I-031	中成沢-2	急傾斜地の崩壊	○	○	平成20年1月17日
14	202-I-033	鮎川町-2	急傾斜地の崩壊	○	○	平成20年1月17日
15	202-I-037	鮎川町-6	急傾斜地の崩壊	○	○	平成20年1月17日
16	202-I-038	中成沢町-3	急傾斜地の崩壊	○	○	平成20年1月17日
17	202-I-039	中成沢町-4	急傾斜地の崩壊	○	○	平成20年1月17日
18	202-I-042	西成沢町-4	急傾斜地の崩壊	○	○	平成20年1月17日
19	202-I-043	国分町-2	急傾斜地の崩壊	○	○	平成20年1月17日
20	202-I-047	大和田町-2	急傾斜地の崩壊	○	○	平成20年1月17日
21	202-I-048	久慈町二丁目	急傾斜地の崩壊	○	○	平成20年1月17日
22	202-I-051	東成沢-2	急傾斜地の崩壊	○	○	平成20年1月17日
23	202-I-053	宮田町	急傾斜地の崩壊	○	○	平成20年1月17日
24	202-I-056	川尻町	急傾斜地の崩壊	○	○	平成20年1月17日
25	202-I-057	川尻町1丁目	急傾斜地の崩壊	○	○	平成20年1月17日
26	202-I-058	小木津町上相田	急傾斜地の崩壊	○	○	平成20年1月17日
27	202-I-059	滑川本町-1	急傾斜地の崩壊	○	○	平成20年1月17日
28	202-I-060	滑川本町-2	急傾斜地の崩壊	○	○	平成20年1月17日
29	202-I-061	滑川本町-4	急傾斜地の崩壊	○	○	平成20年1月17日

資料 7-6

No.	箇所番号	箇所名	自然現象の区分	土砂災害 警戒区域	土砂災害 特別警戒区域	告示年月日
30	202-I-062	滑川町2丁目	急傾斜地の崩壊	○	○	平成20年1月17日
31	202-I-063	白銀町	急傾斜地の崩壊	○	○	平成20年1月17日
32	202-I-064	白銀町東	急傾斜地の崩壊	○	○	平成20年1月17日
33	202-I-065	宮田町	急傾斜地の崩壊	○	○	平成20年1月17日
34	202-I-066	神峰町	急傾斜地の崩壊	○	○	平成20年1月17日
35	202-I-067	若葉町	急傾斜地の崩壊	○	○	平成20年1月17日
36	202-I-068	東町1丁目	急傾斜地の崩壊	○	○	平成20年1月17日
37	202-I-069	旭町北-1	急傾斜地の崩壊	○	○	平成20年1月17日
38	202-I-070	旭町南	急傾斜地の崩壊	○	○	平成20年1月17日
39	202-I-071	旭町3丁目	急傾斜地の崩壊	○	○	平成20年1月17日
40	202-I-072	城南町	急傾斜地の崩壊	○	○	平成20年1月17日
41	202-I-073	会瀬北	急傾斜地の崩壊	○	○	平成20年1月17日
42	202-I-074	会瀬	急傾斜地の崩壊	○	○	平成20年1月17日
43	202-I-075	会瀬南	急傾斜地の崩壊	○	○	平成20年1月17日
44	202-I-076	中成沢-1	急傾斜地の崩壊	○		平成20年1月17日
45	202-I-077	鮎川5丁目	急傾斜地の崩壊	○		平成20年1月17日
46	202-I-078	西成沢1丁目	急傾斜地の崩壊	○	○	平成20年1月17日
47	202-I-079	西成沢	急傾斜地の崩壊	○	○	平成20年1月17日
48	202-I-080	国分町	急傾斜地の崩壊	○	○	平成20年1月17日
49	202-I-081	河原子北	急傾斜地の崩壊	○	○	平成20年1月17日
50	202-I-082	河原子2丁目	急傾斜地の崩壊	○	○	平成20年1月17日
51	202-I-083	河原子	急傾斜地の崩壊	○	○	平成20年1月17日
52	202-I-084	河原子南	急傾斜地の崩壊	○		平成20年1月17日
53	202-I-085	金沢	急傾斜地の崩壊	○	○	平成20年1月17日
54	202-I-086	水木	急傾斜地の崩壊	○	○	平成20年1月17日
55	202-I-087	大橋	急傾斜地の崩壊	○	○	平成20年1月17日
56	202-I-088	行戸北	急傾斜地の崩壊	○	○	平成20年1月17日
57	202-I-089	行戸南	急傾斜地の崩壊	○	○	平成20年1月17日
58	202-I-090	泉-1	急傾斜地の崩壊	○	○	平成20年1月17日
59	202-I-091	泉-2	急傾斜地の崩壊	○	○	平成20年1月17日

資料 7-6

No.	箇所番号	箇所名	自然現象の区分	土砂災害 警戒区域	土砂災害 特別警戒区域	告示年月日
60	202-I-092	泉-3	急傾斜地の崩壊	○	○	平成 20 年 1 月 17 日
61	202-I-093	久慈町 4 丁目	急傾斜地の崩壊	○	○	平成 20 年 1 月 17 日
62	202-I-094	久慈町 3 丁目-1	急傾斜地の崩壊	○	○	平成 20 年 1 月 17 日
63	202-I-095	神峰町 2 丁目	急傾斜地の崩壊	○	○	平成 20 年 1 月 17 日
64	202-I-097	白銀町西	急傾斜地の崩壊	○	○	平成 20 年 1 月 17 日
65	202-I-098	鮎川 4 丁目	急傾斜地の崩壊	○	○	平成 20 年 1 月 17 日
66	202-I-099	久慈町 4 丁目-1	急傾斜地の崩壊	○	○	平成 20 年 1 月 17 日
67	202-I-100	久慈町 4 丁目-2	急傾斜地の崩壊	○	○	平成 20 年 1 月 17 日
68	202-I-101	中成沢-2	急傾斜地の崩壊	○	○	平成 20 年 1 月 17 日
69	202-I-102	鮎川 4 丁目	急傾斜地の崩壊	○	○	平成 20 年 1 月 17 日
70	202-I-103	久慈町 4 丁目-1	急傾斜地の崩壊	○	○	平成 20 年 1 月 17 日
71	202-I-104	久慈町 4 丁目-2	急傾斜地の崩壊	○	○	平成 20 年 1 月 17 日
72	202-I-105	久慈町	急傾斜地の崩壊	○	○	平成 20 年 1 月 17 日
73	202-I-106	岩折	急傾斜地の崩壊	○	○	平成 20 年 1 月 17 日
74	202-I-001	水瀬沢	土石流	○	○	平成 20 年 1 月 17 日
75	202-I-002	上淵沢	土石流	○	○	平成 20 年 1 月 17 日
76	202-I-003	下西淵沢	土石流	○	○	平成 20 年 1 月 17 日
77	202-I-004	上西淵沢	土石流	○	○	平成 20 年 1 月 17 日
78	202-I-005	岡町沢	土石流	○	○	平成 20 年 1 月 17 日
79	202-I-006	岩折沢	土石流	○	○	平成 20 年 1 月 17 日
80	202-I-007	悦子沢	土石流	○	○	平成 20 年 1 月 17 日
81	202-I-008	宮脇沢	土石流	○	○	平成 20 年 1 月 17 日
82	202-I-009	御岩沢	土石流	○	○	平成 20 年 1 月 17 日
83	202-I-010	下御岩沢	土石流	○	○	平成 20 年 1 月 17 日
84	202-I-011	上坪沢	土石流	○	○	平成 20 年 1 月 17 日
85	202-I-012	上坪下沢	土石流	○	○	平成 20 年 1 月 17 日
86	202-I-013	下玉簾沢	土石流	○	○	平成 20 年 1 月 17 日
87	202-I-014	赤羽根上沢	土石流	○	○	平成 20 年 1 月 17 日
88	202-I-015	赤羽根中沢	土石流	○	○	平成 20 年 1 月 17 日
89	202-I-016	赤羽根下沢	土石流	○	○	平成 20 年 1 月 17 日

資料 7-6

No.	箇所番号	箇所名	自然現象の区分	土砂災害 警戒区域	土砂災害 特別警戒区域	告示年月日
90	202-I-017	大川	土石流	○	○	平成20年1月17日
91	202-I-018	台原沢	土石流	○	○	平成20年1月17日
92	202-I-019	中丸沢	土石流	○	○	平成20年1月17日
93	202-I-020	大平田沢	土石流	○	○	平成20年1月17日
94	202-I-021	西成下沢1	土石流	○	○	平成20年1月17日
95	202-I-022	白銀沢	土石流	○		平成20年1月17日
96	202-I-023	所沢川	土石流	○	○	平成20年1月17日
97	202-I-024	所沢川2	土石流	○	○	平成20年1月17日
98	202-I-025	田尻沢	土石流	○	○	平成20年1月17日
99	381-I-008	風早-3	急傾斜地の崩壊	○	○	平成20年3月30日
100	381-I-022	横川-4	急傾斜地の崩壊	○	○	平成20年3月30日
101	381-I-031	牛浦	急傾斜地の崩壊	○	○	平成21年3月30日
102	381-I-033	長久保	急傾斜地の崩壊	○	○	平成21年3月30日
103	381-I-034	十王台南	急傾斜地の崩壊	○	○	平成21年3月30日
104	381-I-035	風早	急傾斜地の崩壊	○		平成21年3月30日
105	381-I-036	上台	急傾斜地の崩壊	○	○	平成21年3月30日
106	381-I-037	高田	急傾斜地の崩壊	○	○	平成21年3月30日
107	381-I-039	川上	急傾斜地の崩壊	○	○	平成21年3月30日
108	381-I-040	上石-1	急傾斜地の崩壊	○	○	平成21年3月30日
109	381-I-041	上石-2	急傾斜地の崩壊	○	○	平成21年3月30日
110	381-I-043	東	急傾斜地の崩壊	○	○	平成21年3月30日
111	381-I-044	川向-1	急傾斜地の崩壊	○	○	平成21年3月30日
112	381-I-045	川向-2	急傾斜地の崩壊	○	○	平成21年3月30日
113	381-I-046	細入	急傾斜地の崩壊	○	○	平成21年3月30日
114	381-I-047	坂下	急傾斜地の崩壊	○	○	平成21年3月30日
115	381-I-048	上ノ台	急傾斜地の崩壊	○	○	平成21年3月30日
116	381-I-049	七の屋敷添-1	急傾斜地の崩壊	○	○	平成21年3月30日
117	381-I-051	森下	急傾斜地の崩壊	○	○	平成21年3月30日
118	381-I-052	八の屋敷添	急傾斜地の崩壊	○	○	平成21年3月30日
119	381-I-053	沢平-2	急傾斜地の崩壊	○	○	平成21年3月30日

資料 7-6

No.	箇所番号	箇所名	自然現象の区分	土砂災害 警戒区域	土砂災害 特別警戒区域	告示年月日
120	381-I-054	後口山	急傾斜地の崩壊	○	○	平成 21 年 3 月 30 日
121	381-I-055	梶内-2	急傾斜地の崩壊	○	○	平成 21 年 3 月 30 日
122	381-I-056	川上	急傾斜地の崩壊	○	○	平成 21 年 3 月 30 日
123	381-I-057	大谷下	急傾斜地の崩壊	○	○	平成 21 年 3 月 30 日
124	381-I-058	道保内-1	急傾斜地の崩壊	○		平成 21 年 3 月 30 日
125	381-I-059	鳥井杉	急傾斜地の崩壊	○	○	平成 21 年 3 月 30 日
126	381-II-001	鳥井杉-2	急傾斜地の崩壊	○	○	平成 27 年 2 月 19 日
127	381-II-002	大矢下-2	急傾斜地の崩壊	○		平成 27 年 2 月 19 日
128	381-II-003	道保内-2	急傾斜地の崩壊	○	○	平成 27 年 2 月 19 日
129	381-II-004	道保内-3	急傾斜地の崩壊	○		平成 27 年 2 月 19 日
130	381-II-005	伊師浜-1	急傾斜地の崩壊	○	○	平成 27 年 2 月 19 日
131	381-II-006	伊師浜-2	急傾斜地の崩壊	○	○	平成 27 年 2 月 19 日
132	381-II-007	風早-2	急傾斜地の崩壊	○	○	平成 27 年 2 月 19 日
133	381-II-009	上台-2	急傾斜地の崩壊	○	○	平成 27 年 2 月 19 日
134	381-II-011	道保内	急傾斜地の崩壊	○	○	平成 27 年 2 月 19 日
135	381-II-013	東-2	急傾斜地の崩壊	○	○	平成 27 年 2 月 19 日
136	381-II-014	東-3	急傾斜地の崩壊	○	○	平成 27 年 2 月 19 日
137	381-II-015	下小幡-2	急傾斜地の崩壊	○	○	平成 27 年 2 月 19 日
138	381-II-016	下小幡-3	急傾斜地の崩壊	○	○	平成 27 年 2 月 19 日
139	381-II-019	横川-1	急傾斜地の崩壊	○	○	平成 27 年 2 月 19 日
140	381-II-020	横川-2	急傾斜地の崩壊	○	○	平成 27 年 2 月 19 日
141	381-II-021	横川-3	急傾斜地の崩壊	○	○	平成 21 年 3 月 30 日
142	381-II-023	古田-1	急傾斜地の崩壊	○	○	平成 21 年 3 月 30 日
143	381-II-024	古田-2	急傾斜地の崩壊	○	○	平成 21 年 3 月 30 日
144	381-II-025	大平	急傾斜地の崩壊	○	○	平成 21 年 3 月 30 日
145	381-II-026	台	急傾斜地の崩壊	○	○	平成 21 年 3 月 30 日
146	381-II-027	長久保	急傾斜地の崩壊	○	○	平成 27 年 2 月 19 日
147	381-II-028	黒坂-1	急傾斜地の崩壊	○	○	平成 27 年 2 月 19 日
148	381-II-029	黒坂-2	急傾斜地の崩壊	○	○	平成 27 年 2 月 19 日
149	381-II-032	入の口	急傾斜地の崩壊	○	○	平成 27 年 2 月 19 日

資料 7-6

No.	箇所番号	箇所名	自然現象の区分	土砂災害 警戒区域	土砂災害 特別警戒区域	告示年月日
150	381-II-038	梶内-1	急傾斜地の崩壊	○	○	平成27年2月19日
151	381-II-042	上小幡	急傾斜地の崩壊	○	○	平成27年2月19日
152	381-II-050	七の屋敷添-2	急傾斜地の崩壊	○	○	平成27年2月19日
153	381-II-062	関平	急傾斜地の崩壊	○	○	平成27年2月19日
154	381-II-001	黒坂沢	土石流	○	○	平成27年2月19日
155	381-II-002	鬼越下沢	土石流	○	○	平成27年2月19日
156	381-II-003	鬼越沢1	土石流	○	○	平成27年2月19日
157	381-II-004	鬼越沢2	土石流	○	○	平成27年2月19日
158	381-II-005	沢平沢	土石流	○	○	平成27年2月19日
159	381-II-006	上石川	土石流	○		平成27年2月19日
160	381-II-007	藤坂沢	土石流	○	○	平成27年2月19日
161	381-II-008	背戸の沢	土石流	○	○	平成21年3月30日
162	381-II-009	上古田沢	土石流	○	○	平成21年3月30日
163	381-II-010	下古田沢	土石流	○	○	平成21年3月30日
164	381-II-011	大松沢	土石流	○	○	平成21年3月30日
165	381-II-012	三沢	土石流	○		平成21年3月30日
166	381-II-013	黒磯沢	土石流	○	○	平成27年2月19日
167	381-II-014	山王沢	土石流	○	○	平成27年2月19日
168	381-III-001	無名沢	土石流	○	○	平成27年2月19日
169	83	川上	地すべり	○		平成27年2月19日
170	202-II-001	川尻-1	急傾斜地の崩壊	○	○	平成29年3月30日
171	202-II-004	川尻-4	急傾斜地の崩壊	○	○	平成29年3月30日
172	202-II-005	川尻-5	急傾斜地の崩壊	○	○	平成29年3月30日
173	202-II-007	川尻-6	急傾斜地の崩壊	○	○	平成29年3月30日
174	202-II-014	滑川本町-8	急傾斜地の崩壊	○	○	平成29年3月30日
175	202-II-015	滑川本町-9	急傾斜地の崩壊	○	○	平成29年3月30日
176	202-II-020	白銀町東-2	急傾斜地の崩壊	○	○	平成29年3月30日
177	202-II-024	若葉町-1	急傾斜地の崩壊	○		平成29年3月30日
178	202-II-027	東町-2	急傾斜地の崩壊	○	○	平成29年3月30日
179	202-II-029	助川町	急傾斜地の崩壊	○	○	平成29年3月30日

資料 7-6

No.	箇所番号	箇所名	自然現象の区分	土砂災害 警戒区域	土砂災害 特別警戒区域	告示年月日
180	202-II-030	東成沢町-1	急傾斜地の崩壊	○	○	平成 29 年 3 月 30 日
181	202-II-034	鮎川町-3	急傾斜地の崩壊	○	○	平成 29 年 3 月 30 日
182	202-II-040	西成沢-2	急傾斜地の崩壊	○	○	平成 29 年 3 月 30 日
183	202-II-044	東金沢町	急傾斜地の崩壊	○		平成 29 年 3 月 30 日
184	202-II-046	大和田町-1	急傾斜地の崩壊	○	○	平成 29 年 3 月 30 日
185	202-II-050	金井戸-2	急傾斜地の崩壊	○	○	平成 29 年 3 月 30 日
186	202-II-052	鮎川町-8	急傾斜地の崩壊	○	○	平成 29 年 3 月 30 日
187	202-II-054	川尻明神後	急傾斜地の崩壊	○	○	平成 29 年 3 月 30 日
188	202-II-055	川尻富士下	急傾斜地の崩壊	○	○	平成 29 年 3 月 30 日
189	202-II-096	旭町北-2	急傾斜地の崩壊	○	○	平成 29 年 3 月 30 日
190	202-II-001	上淵下沢	土石流	○	○	平成 29 年 3 月 30 日
191	202-II-002	呉坪沢	土石流	○	○	平成 29 年 3 月 30 日
192	202-II-003	宮脇下沢	土石流	○	○	平成 29 年 3 月 30 日
193	202-II-004	上玉簾沢	土石流	○	○	平成 29 年 3 月 30 日
194	202-II-005	無名沢 3	土石流	○	○	平成 29 年 3 月 30 日
195	202-II-006	北沢の沢	土石流	○	○	平成 29 年 3 月 30 日
196	202-II-007	西成下沢 2	土石流	○	○	平成 29 年 3 月 30 日
197	202-II-008	西成沢	土石流	○	○	平成 29 年 3 月 30 日
198	202-II-009	助川沢	土石流	○	○	平成 29 年 3 月 30 日
199	202-II-010	無名沢 5	土石流	○		平成 29 年 3 月 30 日
200	202-II-011	数沢川	土石流	○	○	平成 29 年 3 月 30 日
201	202-II-012	無名沢 6	土石流	○	○	平成 29 年 3 月 30 日
202	202-II-013	大沢川	土石流	○	○	平成 29 年 3 月 30 日
203	202-II-014	牛小屋沢	土石流	○	○	平成 29 年 3 月 30 日
204	202-II-015	神峰沢 2	土石流	○	○	平成 29 年 3 月 30 日
205	202-II-016	神峰沢 1	土石流	○	○	平成 29 年 3 月 30 日
206	202-II-017	羽根黒沢	土石流	○		平成 29 年 3 月 30 日
207	202-II-018	三作沢	土石流	○	○	平成 29 年 3 月 30 日
208	202-II-019	大作沢	土石流	○	○	平成 29 年 3 月 30 日
209	202-II-020	無名沢 7	土石流	○	○	平成 29 年 3 月 30 日

資料 7-6

No.	箇所番号	箇所名	自然現象の区分	土砂災害 警戒区域	土砂災害 特別警戒区域	告示年月日
210	202-II-021	岩本下沢	土石流	○	○	平成 29 年 3 月 30 日
211	202-II-022	岩本沢	土石流	○	○	平成 29 年 3 月 30 日
212	202-III-001	無名沢 8	土石流	○	○	平成 29 年 3 月 30 日
213	202-III-002	無名沢 9	土石流	○	○	平成 29 年 3 月 30 日
214	202-III-003	無名沢 10	土石流	○	○	平成 29 年 3 月 30 日
215	202-III-004	無名沢 11	土石流	○		平成 29 年 3 月 30 日
216	202-III-005	無名沢 12	土石流	○	○	平成 29 年 3 月 30 日
217	102	岩折	地すべり	○		平成 29 年 3 月 30 日

資料 7-7

洪水浸水想定区域及び土砂災害警戒区域内の要配慮者施設

(1) 洪水浸水想定区域内の要配慮者関連施設 (令和5年4月1日現在)

No	施設の名称	施設の種別	施設所在地
1	南高野保育園	保育所	茂宮町荒屋 1360-1
2	久慈川三育小学校	小学校	留町 1097-2
3	特別養護老人ホーム MAO	特別養護老人ホーム	下土木内町 545-1
4	老人短期入所事業 MAO	短期入所生活介護	
5	通所介護事業 MAO	通所介護 (通所型サービス)	
6	日立市立東小沢小学校	小学校	下土木内町 617
7	日立市十王福祉作業所	障害者通所施設	十王町友部 1149-3
8	じゅうおう保育園	保育所	十王町友部 1576
9	グループホーム 木の実	認知症対応型共同生活介護	十王町友部東 2-1-19
10	デイサービス スペース桃	通所介護 (通所型サービス)	十王町友部東 3-3-8
11	デイサービス クローバー	通所介護 (通所型サービス)	川尻町 1-15-22
12	看護小規模多機能型居宅介護 らいおんハート満天	看護小規模多機能型居宅介護	川尻町 1-35-17
13	らいおんハート リハビリ温泉デイサービス川尻アネックス	通所介護 (通所型サービス)	川尻町 1-37-19
14	らいおんハート リハビリ温泉デイサービス川尻	通所介護 (通所型サービス)	川尻町 1-37-20
15	日照養徳園	児童養護施設	川尻町 4-20-12
16	もみや幼稚園	幼稚園	茂宮町 188
17	医療法人聖麗会 聖麗メモリアル病院	病院	茂宮町 841
18	デイサービス 弘法大師温泉	通所介護 (通所型サービス)	留町 788-3
19	医療法人一誠会 川崎病院	病院	大和田町 1862-2
20	障がい福祉サービス事業所ハンド in ハンド	障害者通所施設	茂宮町 418
21	いばらきのケア 多機能型生活支援センターうみがめ	障害者通所施設	川尻町 4-28-14
22	川尻じゅうおうランド	障害児通所施設	川尻町 6-42-5

(2) 土砂災害警戒区域等内の要配慮者関連施設

(令和5年4月1日現在)

No	施設の名称	施設の種別	施設所在地
1	グループホーム MAO	認知症対応型共同生活介護	みなと町 10-10
2	ともさんか くじはま	障害者通所施設	久慈町 1-5-12-101
3	ともさんか くじはま	障害児通所施設	久慈町 1-5-12-102
4	医療法人群羊会 久慈茅根病院	病院	久慈町 4-16-10
5	山部児童クラブ	放課後児童クラブ	十王町山部 841
6	日立市立山部小学校	小学校	
7	認定こども園十王幼稚園・保育園	認定こども園	十王町友部 566-1
8	株式会社日立製作所 日立総合病院	病院	城南町 2-1-1
9	ショートステイ 石名坂聖孝園	短期入所生活介護	石名坂町 2-16-1
10	デイサービスセンター 石名坂聖孝園	通所介護（通所型サービス）	
11	石名坂聖孝園	特別養護老人ホーム	
12	センターかがやき	グループホーム	中成沢町 4-4-12-1
13	ワークセンターあゆかわ	障害者通所施設	中成沢町 4-4-12-2